ОФИЦИАЛЬНЫЙ ВЕСТНИК

Окуловского муниципального района

№ 35 от 8 сентября 2022 года бюллетень

Уважаемые избиратели!

На портале Госуслуг продолжается прием заявлений для участия в дистанционном электронном голосовании.

ДЭГ - это возможность проголосовать без посещения избирательного участка – онлайн с личного мобильного устройства или компьютера. ДЭГ упрощает избирателям процесс голосования, ведь проголосовать можно, находясь в дни голосования в командировке или в отпуске, а маломобильным избирателям ДЭГ позволяет проголосовать не выходя из дома

В дистанционном голосовании вправе принять участие гражданин Российской Федерации, который:

- является пользователем портала «Госуслуги» с подтвержденной учетной записью,

- зарегистрирован по месту жительства на территории, где проводится дистанционное электронное голосование.

Как принять участие?

С 25 июля и до 24 час. 5 сентября 2022 года подать на портале «Госуслуги» заявление об участии в дистанционном голосовании

проголосовать на портале vybory.gov.ru

в любое время с 8 час. 9 сентября до 20 час. 11 сентября 2022 года

Продолжается приём заявлений о включении избирателей в список избирателей, голосующих по месту нахождения.

С 25 июля 2022 подать заявление о включении в список избирателей, голосующих по месту нахождения можно:

на портале Госуслуг

в МФЦ

в любой территориальной избирательной комиссии области

С 31 августа 2022 подать заявление можно будет в любой участковой избирательной комиссии области.

Приём заявлений продлится до 5 сентября 2022 года.

«Мобильный избиратель» - это способ проголосовать на предстоящих региональных выборах на любом удобном участке в пределах избирательного округа, не обязательно по месту регистрации (студенты, дачники, путешественники, квартиросъемщики).

Памятка для застройщиков!

В соответствии с действующим законодательством перед началом строительства или реконструкции объектов капитального строительства (кроме индивидуального жилищного строительства) собственники (арендаторы) земельного участка должны получить градостроительный план земельного участка. Срок действия градостроительного плана – 3 года. Теперь застройщик обязан при строительстве следовать требованиям градостроительного плана давностью не более 3-х лет.

В рамках регионального проекта «Социальный патруль», направленного на вовлечение несовершеннолетних в социально-полезную деятельность и здоровый образ жизни, ежемесячно проводятся агитационные мероприятия, патрули и рейды в местах, где собираются подростки.

6 сентября на улицы города вышел «Социальный патруль», чтобы рассказать подросткам о действующих молодёжных организациях, возможностях активного и полезного досуга в нашем городе, о правилах безопасности на детских и спортивных площадках.

В состав добровольческой группы «Социального патруля» вошли представители ОМВД России по Окуловскому району; специалисты Дома молодежи, Окуловского комплексного центра социального облуживания населения, спортивной школы г. Окуловка.

С 29 августа по 3 сентября проходила районная акция, посвящённая Дню солидарности в борьбе с терроризмом.

В рамках акции в школах проведены линейки, уроки памяти, уроки мужества, тематические классные часы и беседы. Специалисты Дома молодежи провели акцию «Мы за мир!» и мастер-класс по изготовлению объёмной фигурки «Голубь мира».

Продолжаются работы по обустройству остановочных павильонов.

На сегодняшний день установлены все 13 павильонов с обустройством скамеек и деревянных спинок по длине остановок.

Ведутся работы по обустройству основания остановочных павильонов плиткой, устанавливаются антивандальные урны для мусора, информационные стенды для размещения объявлений и вывесок с адресами, светильники.

Просьба не пользоваться остановочными павильонами до момента их полного обустройства - для вашей безопасности.

Приносим свои извинения за представленные неудобства!

Уважаемые жители!

В городе Окуловка полным ходом ведутся работы по модернизации детских игровых площадок по следующим адресам:

✓Ул. Новгородская у д.44;

✓Ул. Островского у д.58;

✓Ул. Стрельцова у д.9.

В настоящее время выполнены работы по планировке территорий, монтаж нового игрового оборудования, начались работы по укладке резинового противоскользящего покрытия.

---

3 сентября обучающиеся Окуловского района присоединились к Международной патриотической акции «Диктант Победы», организуемой постоянно действующим Организационным комитетом Партии «Единая Россия» «Наша Победа» совместно с Российским историческим обществом, Российским военно-историческим обществом и Всероссийским общественным движением «Волонтеры Победы».

Диктант проводился в целях привлечения широкой общественности к изучению истории Великой Отечественной войны, повышения исторической грамотности и патриотического воспитания молодёжи.

Для участников Диктанта в этом году созданы шесть районных площадок на базе средних школ. «Диктант Победы» писали все, кому небезразлична история нашей страны. Это не только проверка знаний об истории войны, это наша благодарность поколению победителей, нашим дорогим фронтовикам.

Итоги «Диктанта Победы» подведут в октябре. Победителям вручат билеты на Парад Победы на Красной площади.

Благоприятные погодные условия позволили сельскохозяйственным товаропроизводителям района успешно завершить кормозаготовительную кампанию. Скошено трав более чем на 620 га. По итогам работы заготовлено 120 тонн силосной массы, почти 1580 тонн сена и 550 тонн сенажа в упаковке. В результате на 1 условную голову скота заготовлено 44 центнера кормовых единиц, что составляет 237% к плановому показателю.

Лидером по заготовке кормов является СПК “МТС Русь”. Сельхозпредприятие обеспечивает сочными и грубыми кормами не только собственных животных, но и реализует среди населения и фермеров. Всего в заготовке кормов приняли участие 12 хозяйств района.

Сельхозорганизации и крестьянские (фермерские) хозяйства приступили к уборке картофеля и овощей. На сегодняшний день убран картофель с площади 8 га, овощи с площади 2 га.

---

3 сентября – День Памяти жертв Беслана, жертв терроризма.

Слезы, ненависть, горе. Такой короткий промежуток от счастья, праздника, к своей гибели. По официальным данным в результате террористического акта,17 лет назад, 1-3 сентября в г. Беслан погибли 334 человека, из них 186 детей, 15 учителей, более 900 человек получили ранения…

5 сентября специалистами Кулотинского ГДК был проведен информационный час "День памяти жертв Беслана", который сопровождался документальными кадрами тех трагических дней. На мероприятии присутствовали учащиеся 7-го класса Кулотинской средней школы.

2 сентября Боровенковский СДК принял участие в тематической программе, посвященной борьбе с террором, которая прошла в Боровенковской школе для учеников 5-11 классов.

О конкретных событиях, связанных с террористическими актами в России за последние 20 лет, о мерах предотвращения терактов, как вести себя в ситуации, если ты стал заложником, об учащихся Боровенковской школы Николае Чупашове и Александре Андрееве, погибших в Чечне рассказали специалисты Боровенковской администрации, школы и ДК. Прозвучали стихи и песни в исполнении учащихся школы в память о жертвах, погибших от рук террористов. Закончилось мероприятие минутой молчания.

Важно помнить, что с терроризмом следует не только и не столько бороться, сколько предупреждать его возникновение. Не ради красивых слов постоянно говорится о необходимости уважения культурных и конфессиональных особенностей, права на сохранение собственной идентичности для всех народов, населяющих Российскую Федерацию. Только толерантность и взаимоуважение позволят предупредить разрастание социальной базы терроризма и лишат преступников надежды на поддержку в обществе. Это лучшая профилактика экстремистских настроений.

---

2 сентября в Великом Новгороде подведены итоги общественного обсуждения развития Новгородской области. Жители региона определили главные направления: это здравоохранение, образование, сельское хозяйство, инфраструктура, кадровая политика, туризм и местные инициативы. С приветственным словом к участникам форума выступил инициатор программы «Точки роста» Андрей Сергеевич Никитин, который отметил что в работе очень необходим диалог власти и жителей, что вместе принимать решения для улучшения условий жизни в регионе - это правильно и результативно.

В работе форума приняли участие Писарева Елена Владимировна - сенатор Российской Федерации от Новгородской области, депутаты Новгородской областной Думы, делегации от муниципальных образований.

---

1 сентября - День знаний! Праздник книг, цветов, друзей, улыбок, света! Двери школ вновь распахнулись, чтобы дать старт новому учебному году! Специалисты учреждений культуры Окуловского района подготовили для школьников ряд игровых, развлекательных и познавательных программ.

1 сентября замечательный праздник собрал в зале Межпоселенческого культурно - досугового Центра своих маленьких друзей на веселое театрализованное представление «Путешествие в страну Знаний». Ребят встретили сказочные герои – Фея Знаний, веселый шут и капризная принцесса. Герои вместе со зрителями отправились в веселое путешествие, где им предстояло, отгадать загадки, составить слово, спеть, станцевать и многое другое, а главное помочь понять капризной принцессе, что учиться это здорово. Праздник получился веселым, энергичным и ярким.

Мир профессий очень подвижен, одни профессии уходят в прошлое, другие появляются. Школьники нуждаются в разносторонней информации о профессиях, в квалифицированном совете на этапе выбора профессии, поддержке и помощи в начале профессионального становления.

В досуговом центре «Галактика» специалисты Межпоселенческого культурно-досугового Центра провели для учащихся 9 "А"класса школы №1 г.Окуловка интеллектуальную игру «Где логика» на тему «Профессии». Игра состояла из 5 раундов. Ребята, выполняя задания, проявили свою активность, сообразительность и смекалку!

Первый сентябрьский день сотрудники Окуловского краеведческого музея им. Н.Н.Миклухо-Маклая провели в замечательной компании школьников города. Для них прошли музейные квизы «Сентябрь начинает урок» и познавательно-развлекательные программы «Снова школа нас встречает».

Учащиеся Кулотинской средней школы, учителя, родители, представители общественности собрались на танцевальной площадке Кулотинского городского Дома культуры для проведения торжественной линейки. Специалист Дома культуры приняла участие в линейке в образе клоуна, привнеся в мероприятие шутливое игровое настроение.

Для ребят младшего школьного возраста специалисты Кулотинского городского Дома культуры провели весёлую развлекательную программу с играми, забавами, конкурсами. Ребята много двигались, танцевали, играли, отгадывали загадки. Все получили заряд бодрости и хорошего настроения.

Специалисты детской районной библиотеки провели первый школьный урок в 1Б классе МАОУСОШ №1. Первоклашки очень старались на первых весёлых уроках. А после веселых уроков, каждый первоклассник получил право позвонить в школьный колокольчик.

АДМИНИСТРАЦИЯ ОКУЛОВСКОГО МУНИЦИПАЛЬНОГО РАЙОНА

НОВГОРОДСКОЙ ОБЛАСТИ

ПОСТАНОВЛЕНИЕ

01.09.2022 № 1702

г.Окуловка

О внесении изменения в Состав комиссии по повышению устойчивости функционирования объектов экономики в Окуловском муниципальном районе

Администрация Окуловского муниципального района

ПОСТАНОВЛЯЕТ:

Внести изменение в Состав комиссии по повышению устойчивости функционирования объектов экономики в Окуловском муниципальном районе, утвержденный постановлением Администрации Окуловского муниципального района от 13.04.2018 № 419 (в редакции постановления Администрации Окуловского муниципального района от 28.06.2019 № 826), изложив его в новой редакции:

«Состав комиссии по повышению устойчивости функционирования объектов экономики в Окуловском муниципальном районе

Петрова М.О.	- первый заместитель Главы администрации Окуловского муниципального района - председатель комиссии;
Алексеев В.Н.	- заместитель Главы администрации Окуловского муниципального района, заместитель председателя комиссии;
Бойкова Л.В.	- главный специалист по делам ГО и ЧС Администрации Окуловского муниципального района, секретарь комиссии.

Рабочая группа по повышению устойчивости функционирования топливно-энергетического комплекса и промышленного производства

Дашкевич Н.С. - председатель комитета жилищно-коммунального хозяйства и дорожной деятельности Администрации Окуловского муниципального района;

Маклак Е.В. - ведущий служащий-эксперт комитета жилищно-коммунального

хозяйства и дорожной деятельности Администрации Окуловского муниципального района.

Рабочая группа по повышению устойчивости функционирования жилищно - коммунального хозяйства

Константинова Н.А. - главный специалист комитета жилищно-коммунального хозяйства и дорожной деятельности Администрации Окуловского муниципального района;

Васильева С.А. - главный служащий - эксперт комитета жилищно-коммунального хозяйства и дорожной деятельности Администрации Окуловского муниципального района.

Рабочая группа по повышению устойчивости функционирования транспортной системы

Иванова Т.П. - ведущий специалист комитета жилищно-коммунального хозяйства и дорожной деятельности Администрации Окуловского муниципального района;

Носкова И.М. - ведущий служащий – эксперт комитета жилищно-коммунального хозяйства и дорожной деятельности Администрации Окуловского муниципального района.

Рабочая группа по повышению устойчивости функционирования агропромышленного комплекса

Осипова И.В. - заместитель председателя комитета инвестиций, предпринимательства и сельского хозяйства Администрации Окуловского муниципального района;

Степанова Ю.В. - ведущий служащий-эксперт Управления по сельскому хозяйству и продовольствию Администрации Окуловского муниципального района.

Рабочая группа по повышению устойчивости функционирования социальной сферы

Волкова Е.М. - заместитель Главы администрации Окуловского муниципального района;

Гончарова А.П. - председатель комитета образования администрации Окуловского муниципального района;

Тимирева А.А. - председатель комитета культуры и туризма администрации Окуловского муниципального района.

Рабочая группа по повышению устойчивости систем управления, связи и оповещения

Шейн Т.Н. - директор МКУ «Единая система дежурно – диспетчерского и служебного обеспечения Окуловского муниципального района;

Пчёлкина С.В. – диспетчер МКУ «Единая система дежурно – диспетчерского и служебного обеспечения Окуловского муниципального района».

2. Опубликовать постановление в бюллетене «Официальный вестник Окуловского муниципального района» и разместить на официальном сайте муниципального образования «Окуловский муниципальный район» в информационно-телекоммуникационной сети «Интернет».

Глава района А.Л. Шитов

АДМИНИСТРАЦИЯ ОКУЛОВСКОГО МУНИЦИПАЛЬНОГО РАЙОНА

НОВГОРОДСКОЙ ОБЛАСТИ

ПОСТАНОВЛЕНИЕ

02.09.2022 № 1703

г.Окуловка

О внесении изменений в муниципальную программу «Ремонт и содержание автомобильных дорог общего пользования местного значения в границах Окуловского городского поселения на 2019-2024 годы»

В соответствии с Бюджетным кодексом Российской Федерации, решением Совета депутатов Окуловского городского поселения от 22.12.2021 № 61 «О бюджете Окуловского городского поселения на 2022 год и на плановый период 2023 и 2024 годов» (в редакции решения Совета депутатов Окуловского городского поселения от 01.03.2022 № 65, от 25.05.2022 №73), Порядком принятия решений о разработке муниципальных программ

Окуловского муниципального района и Окуловского городского поселения, их формирования, реализации, оценки эффективности, утвержденным постановлением Администрация Окуловского муниципального района от 21.03.2017 № 349, Администрация Окуловского муниципального района

ПОСТАНОВЛЯЕТ:

1. Внести в муниципальную программу «Ремонт и содержание автомобильных дорог общего пользования местного значения в границах Окуловского городского поселения на 2019-2024 годы», утвержденную постановлением Администрации Окуловского муниципального района от 24.10.2019 №1413 (в редакции постановлений Администрации Окуловского муниципального района от 22.01.2020 № 33, от 26.02.2020 № 177, от 29.04.2020 № 509, от 21.07.2020 № 855, от 06.11.2020 № 1361, от 08.12.2020 № 1547, от 26.01.2021 № 45, от 26.02.2021 № 204, от 12.04.2021 № 504, от 03.06.2021 № 798, от 27.07.2021 № 1330, от 29.12.2021 № 2179, от 19.01.2022 № 37, от 15.02.2022 № 195, от 25.03.2022 № 406, от 30.05.2022 №851, от 06.07.2022 №1250) (далее муниципальная – программа) следующие изменения:

1. Изложить раздел «Мероприятия муниципальной программы» в редакции:

№ п/п	Наименование мероприятия	Исполни-тель	Срок реализа-ции	Целевой показатель (номер целевого показателя из паспорта муниципальной программы)	Источник финансирования	Объем финансирования по годам (тыс.рублей)					
						2019	2020	2021	2022	2023	2024
1	2	3	4	5	6	7	8	9	10	11	12
Задача 1. Ремонт автомобильных дорог общего пользования местного значения поселения, мостов и тротуаров											
1.	**Ремонт автомобильных дорог местного значения, в том числе**	**Комитет**	**2019-2024**	**1.1.**	**Областной бюджет**	**13 511,00**	**73 371,100**	**16 439,200**	**19 840,1**	**3 709,000**	**3 709,000**
					Бюджет Окуловского городского поселения	**1 436,075**	**1 839,545**	**958,80949**	**476,252**	**1 995,211**	**2 695,211**
1.1	Ремонт автомобильных дорог Окуловского городского поселения, в том числе	Комитет	2019-2024	1.1.1	Областной бюджет	3 511,00	4 017,000	3 729,5598	5 563,000	3 709,000	3 709,000
					Бюджет Окуловского городского поселения	1 234,975	211,422	788,39263	292,790	1 995,211	2 695,211
1.1.1	Ремонт автомобильных дорог общего пользования местного значения в Окуловском городском поселении: ул. Чернышевского, ул. Войкова от д.40 до ул. Грибоедова, ул. Почтамтская, ул. Октябрьская от д.5 до д. 17, ул. Театральная от д.1 до пересечения ул. Стрельцова с ул. Чайковского, ул. Мира, ул. Ленинградская, ул. Пушкинская, ул. Пролетарская - Майорова до ул. Труда Новгородская область, г. Окуловка	Комитет	2019	1.1.1	Областной бюджет	10 000,00					
					Бюджет Окуловского городского поселения	101,100					
1.1.2	Ремонт автомобильной дороги по реализации приоритетного проекта «Дорога к дому»: 2020г. – ул. Центральная д. Шуркино 2021г. - съезд у д. 49 по ул. Ленина до железнодорожного переезда; от съезда на ул. Константинова до пересечения ул. Новгородской д.1 с ул. Коммунаров 2022г. - участок автомобильной дороги общего пользования местного значения (Проезд общего пользования между д.44 и д.42) по ул. Островского до д. 48 ул. Островского; ремонт тротуара на участке автомобильной дороги общего пользования местного значения по ул. Советской (от аптека "Невис" до пересечения с ул. Речной)	Комитет	2019-2024	1.1.1	Областной бюджет		2 834,57532	3 191,67695	3 434,27281		
					Бюджет Окуловского городского поселения		149,18818	167,983	180,75122		
1.1.3	Ремонт автомобильной дороги по ул. Энгельса (от ОЦРБ до ОЗМФ)	Комитет	2020	1.1.1	Областной бюджет		1 182,42468				
					Бюджет Окуловского городского поселения		62,23382				
1.1.4	Ремонт автомобильной дороги по ул. Озёрной	Комитет	2021	1.1.1	Областной бюджет			318,15488			
					Бюджет Окуловского городского поселения			16,745			
1.1.5	Ремонт участков автомобильной дороги (на пересечении с ул. 2-я Крестьянская) по ул. Перестовская в г. Окуловка	Комитет	2021	1.1.1	Областной бюджет			219,72797			
					Бюджет Окуловского городского поселения			11,56463			
1.1.6	от д. №5 до д. №7, от д.№9 до д. №13, от д. №8 до д. №10, от д.№16 до д. №18 по ул. Коммунаров	Комитет	2021	1.1.1	Бюджет Окуловского городского поселения			2,100			
1.1.7	Ремонт тротуара и участков автомобильной дороги по ул. Н.Николаева	Комитет	2021	1.1.1	Бюджет Окуловского городского поселения			590,00			
1.1.8	Участков автомобильной дороги общего пользования местного значения (от д. № 18 до д. №16, от д. №16 до д. №14) по ул. Трычкова, участка автомобильной дороги общего пользования местного значения (Парковочная зона у детского сада№8) по ул. Островского, автомобильной дороги общего пользования местного значения по ул. Больничный переулок, участков автомобильных дорог общего пользования местного значения г. Окуловка	Комитет	2021	1.1.1	Областной бюджет				2 128,72719		
					Бюджет Окуловского городского поселения				112,03878		
1.2	Ремонт автомобильных дорог общего пользования местного значения в Окуловском городском поселении по НПА:	Комитет	2020-2024	1.1.1	Областной бюджет		69 354,1	12 700,000	14 277,1000		
					Бюджет Окуловского городского поселения		1 628,123	169,90849	144,214		
1.2.1	ул. Чапаева	Комитет	2020	1.1.1	Областной бюджет		974,04707				
					Бюджет Окуловского городского поселения		9,83886				
1.2.2	ул. Октябрьская (площадь)	Комитет	2020	1.1.1	Областной бюджет		1 440,39694				
					Бюджет Окуловского городского поселения		14,54946				
1.2.3	ул. Калинина от дома №1 до д.№129	Комитет	2020	1.1.1	Областной бюджет		10 810,12704				
					Бюджет Окуловского городского поселения		109,1932				
1.2.4		Комитет	2020	1.1.1	Областной бюджет		2 994,19383				

	ул. К. Маркса от дома №1 до пересечения с ул. Космонавтов вкл. перекресток				Бюджет Окуловского городского поселения		30,24439				
1.2.5	ул. Пролетарская от дома №47 до д.1	Комитет	2020	1.1.1	Областной бюджет		2 028,22339				
					Бюджет Окуловского городского поселения		20,4871				
1.2.6	ул. Центральная	Комитет	2020	1.1.1	Областной бюджет		2 995,49656				
					Бюджет Окуловского городского поселения		30,25754				
1.2.7	ул. Кирова	Комитет	2020	1.1.1	Областной бюджет		4 228,63373				
					Бюджет Окуловского городского поселения		42,71347				
1.2.8	ул. Островского	Комитет	2020	1.1.1	Областной бюджет		2 203,96468				
					Бюджет Окуловского городского поселения		22,26227				
1.2.9	ул. Октябрьская	Комитет	2020	1.1.1	Областной бюджет		1 845,69585				
					Бюджет Окуловского городского поселения		18,64339				
1.2.10.	ул. Энгельса (от ОЦРБ до ОЗМФ)	Комитет	2020	1.1.1	Областной бюджет		479,22091				
					Бюджет Окуловского городского поселения		504,84132				
1.2.11	ул. М. Маклая, ул. Ленина	Комитет	2020	1.1.1	Областной бюджет		18 000,000				
					Бюджет Окуловского городского поселения		609,394				
1.2.12	ул. Н. Николаева, ул. Магистральная	Комитет	2020	1.1.1	Областной бюджет		21 354,100				
					Бюджет Окуловского городского поселения		215,698				
1.2.13	ул. Советская	Комитет	2021	1.1.1	Областной бюджет			5 836,95568			
					Бюджет Окуловского городского поселения			100,58364			
1.2.14	ул. Дружбы	Комитет	2021	1.1.1	Областной бюджет			1 935,47460			
					Бюджет Окуловского городского поселения			19,55025			
1.2.15	ул. Уральская д.1-4, д.25-27, ул. Кирова, д.29 и д.7	Комитет	2021	1.1.1	Областной бюджет			375,92406			
					Бюджет Окуловского городского поселения			3,79722			
1.2.16	ул. Кропоткина	Комитет	2021	1.1.1	Областной бюджет			2 011,02660			
					Бюджет Окуловского городского поселения			20,3134			
1.2.17	от д. №5 до д. №7, от д.№9 до д. №13, от д. №8 до д. №10, от д.№16 до д. №18 по ул. Коммунаров	Комитет	2021	1.1.1	Областной бюджет			685,47202			
					Бюджет Окуловского городского поселения			6,92502			
1.2.18	д. Окуловка	Комитет	2021	1.1.1	Областной бюджет			1 626,17004			
					Бюджет Окуловского городского поселения			16,42596			
1.2.19	от д.4 до д.6, от д.8 до д.10 по ул. Социалистической	Комитет	2021	1.1.1	Областной бюджет			228,977			
					Бюджет Окуловского городского поселения			2,313			
1.2.20	ул. Ногина	Комитет	2022	1.1.1	Областной бюджет				4 210 90232		
					Бюджет Окуловского городского поселения				42,53437		
1.2.21.	ул. Зорге, ул. Правды, ремонт тротуара на участке автомобильной дороги общего пользования местного значения по ул. Парфенова (400 м от пересечения с ул. Трычкова до ФОК, 400 м от ФОК до пересечения с ул. Центральная минус подъезды к домам 38 м), ремонт участков автомобильной дороги общего пользования местного значения (участки от д. №7 до д. №9; участок а/д на пересечении с ул. Трычкова) по ул. Стрельцова, ул.Фрунзе в г. Окуловка	Комитет	2022	1.1.1	Областной бюджет				9 809,02808		
					Бюджет Окуловского городского поселения				99,08117		
1.2.22	Проведение лабораторных испытаний отбора проб асфальтобетонного покрытия на автомобильных дорогах Окуловского городского поселения	Комитет	2022	1.1.1	Областной бюджет				257,1696		
					Бюджет Окуловского городского поселения				2,59846		
1.3	Составление проектно-сметной документации на строительство автомобильной дороги по ул. Кирова до уч.53А, 53Б	Комитет	2019-2024	1.1.1	Бюджет Окуловского городского поселения		-	-	-		
1.4	Контроль качества выполненных работ по ремонту автомобильных дорог	Комитет	2019-2024	1.1.1	Областной бюджет			9,6402			
					Бюджет Окуловского городского поселения	100,00		0,50837	39,248		
Задача 2. Содержание автомобильных дорог общего пользования местного значения поселения											
2.	**Содержание автомобильных дорог общего пользования местного значения Окуловского городского поселения**	**Комитет**	**2019-2024 гг.**	**2.1.**	**Бюджет Окуловского городского поселения**	**6 512,89235**	**6 391,37072**	**6 004,93197**	**9 986,39263**	**4 931,419**	**5 039,829**
					Областной бюджет	**500,000**		**2 000,000**			
2.1	Зимнее содержание	Комитет	2019-2024 гг.		Бюджет Окуловского городского поселения	5 303,07635	5 391,37072	5 692,66797	7 087,82263		
					Областной бюджет	500,000					
2.2	Грейдирование автомобильных дорог, летнее содержание	Комитет	2019-2024 гг.		Бюджет Окуловского городского поселения	1009,816	900,000	105,264	2 898,570		
					Областной бюджет			2 000,000			
2.3.	Механизированная очистка автомобильных дорог от песка и мусора	Комитет	2019-2024 гг.		Бюджет Окуловского городского поселения			107,00			
5 2.4	Проверка сметной стоимости сметной документации на выполнение работ по ремонту автомобильных дорог общего пользования местного значения	Комитет	2019-2024 гг.		Бюджет Окуловского городского поселения	200,00	100,00	100,00			
3	**Паспортизация автомобильных дорог**	**Комитет КУМИ**	**2019-2024 гг.**	**3.1.**	**Бюджет Окуловского городского поселения**					**100,000**	**100,000**

2. Опубликовать постановление в бюллетене «Официальный вестник Окуловского муниципального района» и разместить на официальном сайте муниципального образования «Окуловский муниципальный район» в информационно-телекоммуникационной сети «Интернет».

Заместитель Главы администрации района В.Н. Алексеев

АДМИНИСТРАЦИЯ ОКУЛОВСКОГО МУНИЦИПАЛЬНОГО РАЙОНА

НОВГОРОДСКОЙ ОБЛАСТИ

ПОСТАНОВЛЕНИЕ

07.09.2022 № 1720

г. Окуловка

Об установлении публичного сервитута в целях размещения объекта электросетевого хозяйства

В соответствии со ст.ст. 23, 39.23, 39.39, 39.40, 39.41, 39.43, 39.45, 39.50, п.1 ст. 39.37, п.5 ст.39.38 Земельного кодекса Российской Федерации, Федеральным законом от 25 октября 2001 года № 137-ФЗ «О введении в действие Земельного кодекса Российской Федерации», на основании ходатайства ПАО «Россети Северо-Запад» и представленных документов, Администрация Окуловского муниципального района

ПОСТАНОВЛЯЕТ:

1. Установить публичный сервитут общей площадью 6398 кв.м., в том числе:

- на часть земельного участка с кадастровым номером 53:12:1530001:2, расположенного по адресу: Новгородская область, Окуловский район, Турбинное сельское поселение, д. Загубье, ул. Центральная, д. 27

- на часть земельного участка с кадастровым номером 53:12:1530001:3, расположенного по адресу: Новгородская область, Окуловский район, Турбинное сельское поселение, д. Загубье, ул. Центральная, д. 26

- на часть земельного участка с кадастровым номером 53:12:1530001:4, расположенного по адресу: Новгородская область, Окуловский район, Турбинное сельское поселение, д. Загубье, ул. Дачная, д. 15

- на часть земельного участка с кадастровым номером 53:12:1530001:14, расположенного по адресу: Новгородская область, Окуловский район, Турбинное сельское поселение, д. Загубье, ул. Центральная, на земельном участке расположено здание, жилой дом, 12

- на часть земельного участка с кадастровым номером 53:12:1530001:15, расположенного по адресу: Новгородская область, Окуловский район, Турбинное сельское поселение, д. Загубье, ул. Центральная, дом 13

- на часть земельного участка с кадастровым номером 53:12:1530001:19, расположенного по адресу: Новгородская область, Окуловский район, Турбинное сельское поселение, д. Загубье, ул. Центральная, д. 24

- на часть земельного участка с кадастровым номером 53:12:1530001:20, расположенного по адресу: Новгородская область, Окуловский район, Турбинное сельское поселение, д. Загубье, ул. Центральная, дом 22

- на часть земельного участка с кадастровым номером 53:12:1530001:29, расположенного по адресу: Новгородская область, Окуловский район, Турбинное сельское поселение, д. Загубье, ул. Новостроек, д. 16

- на часть земельного участка с кадастровым номером 53:12:1530001:31, расположенного по адресу: Новгородская область, Окуловский район, Турбинное сельское поселение, д. Загубье, ул. Центральная, д.15

- на часть земельного участка с кадастровым номером 53:12:1530001:34, расположенного по адресу: Новгородская область, Окуловский район, Турбинное сельское поселение, д. Загубье, ул. Центральная. На земельном участке расположено здание, жилой дом, 9а

- на часть земельного участка с кадастровым номером 53:12:1530001:38, расположенного по адресу: Новгородская область, Окуловский район, Турбинное сельское поселение, д. Загубье, ул. Новостроек, д. 3

- на часть земельного участка с кадастровым номером 53:12:1530001:47, расположенного по адресу: Новгородская область, Окуловский район, Турбинное сельское поселение, д. Загубье, ул. Новостроек, на земельном участке расположено здание, жилой дом, 7

- на часть земельного участка с кадастровым номером 53:12:1530001:48, расположенного по адресу: Новгородская область, Окуловский район, Турбинное сельское поселение, д. Загубье, ул. Новостроек, д. 1

- на часть земельного участка с кадастровым номером 53:12:1530001:49, расположенного по адресу: Новгородская область, Окуловский район, Турбинное сельское поселение, д. Загубье, ул. Центральная, д. 21

- на часть земельного участка с кадастровым номером 53:12:1530001:51, расположенного по адресу: Новгородская область, Окуловский район, Турбинное сельское поселение, д. Загубье, ул. Центральная, дом 25

- на часть земельного участка с кадастровым номером 53:12:1530001:52, расположенного по адресу: Новгородская область, Окуловский район, Турбинное сельское поселение, д. Загубье, ул. Центральная, д. 28

- на часть земельного участка с кадастровым номером 53:12:1530001:55, расположенного по адресу: Новгородская область, Окуловский район, Турбинное сельское поселение, д. Загубье, ул. Центральная, на земельном участке расположено здание, жилой дом, 34

- на часть земельного участка с кадастровым номером 53:12:1530001:56, расположенного по адресу: Новгородская область, Окуловский район, Турбинное сельское поселение, д. Загубье, ул. Центральная. На земельном участке расположено здание, жилой дом, 36

- на часть земельного участка с кадастровым номером 53:12:1530001:58, расположенного по адресу: Новгородская область, Окуловский район, Турбинное сельское поселение, д. Загубье, ул. Центральная, дом 31

- на часть земельного участка с кадастровым номером 53:12:1530001:59, расположенного по адресу: Новгородская область, Окуловский район, Турбинное сельское поселение, д. Загубье, ул. Центральная, д. 11

- на часть земельного участка с кадастровым номером 53:12:1530001:64, расположенного по адресу: Новгородская область, Окуловский район, Турбинное сельское поселение, д. Загубье, ул Центральная, д. 38

- на часть земельного участка с кадастровым номером 53:12:1530001:78, расположенного по адресу: Новгородская область, Окуловский район, Турбинное сельское поселение, д. Загубье, ул. Новостроек, на земельном участке расположено здание, жилой дом, 14

- на часть земельного участка с кадастровым номером 53:12:1530001:107, расположенного по адресу: Новгородская область, Окуловский район, Турбинное сельское поселение, д. Загубье, ул. Новостроек, уч. 18

- на часть земельного участка с кадастровым номером 53:12:1530001:242, расположенного по адресу: Новгородская область, Окуловский район, Турбинное сельское поселение, д. Загубье, ул. Дачная, уч. 15а

- на часть земельного участка с кадастровым номером 53:12:1530001:247, расположенного по адресу: Российская Федерация, Новгородская область, Окуловский район, Турбинное сельское поселение, д. Загубье, ул. Центральная, уч. № 12а

- на часть земельного участка с кадастровым номером 53:12:1530001:251, расположенного по адресу: Российская Федерация, Новгородская область, Окуловский район, Турбинное сельское поселение, д. Загубье, ул. Центральная, земельный участок №11в

- на часть земельного участка с кадастровым номером 53:12:1530001:262, расположенного по адресу: Российская Федерация, Новгородская область, Окуловский район, Турбинное сельское поселение, д. Загубье, ул. Центральная

- на часть земельного участка с кадастровым номером 53:12:1530001:477, расположенного по адресу: Российская Федерация, Новгородская область, Окуловский район, Турбинное сельское поселение, д. Загубье, ул. Новостроек, земельный участок 4

- на часть земельного участка с кадастровым номером 53:12:1530001:482, расположенного по адресу: Российская Федерация, Новгородская область, Окуловский район, Турбинное сельское поселение, д. Загубье, ул. Новостроек, земельный участок 11

- на часть земельного участка с кадастровым номером 53:12:1530001:483, расположенного по адресу: Российская Федерация, Новгородская область, Окуловский район, Турбинное сельское поселение, д. Загубье, ул. Центральная, земельный участок 18

- на часть земельного участка с кадастровым номером 53:12:1530001:484, расположенного по адресу: Российская Федерация, Новгородская область, Окуловский район, Турбинное сельское поселение, д. Загубье, ул. Дачная, земельный участок 13

- на часть земельного участка с кадастровым номером 53:12:1530001:492, расположенного по адресу: Российская Федерация, Новгородская область, Окуловский район, Турбинное сельское поселение, д. Загубье, ул. Новостроек, земельный участок 1а

- на часть земельного участка с кадастровым номером 53:12:1530001:509, расположенного по адресу: Российская Федерация, Новгородская область, Окуловский район, Турбинное сельское поселение, д. Загубье, ул. Центральная, земельный участок 10

- на часть земельного участка с кадастровым номером 53:12:1530001:512, расположенного по адресу: Российская Федерация, Новгородская область, Окуловский район, Турбинное сельское поселение, д. Загубье, ул. Центральная, земельный участок 10а.

2. Определить обладателем публичного сервитута – публичное акционерное общество «Россети Северо-Запад» (ПАО «Россети Северо-Запад»), ИНН 7802312751, ОГРН 1047855175785, юридический адрес: 196247, г.Санкт-Петербург, пл.Конституции, д.3, литер А, помещ. 16Н, зарегистрировано 23.12.2004 Межрайонной инспекцией Федеральной налоговой службы №15 по Санкт-Петербургу.

3. Утвердить границы публичного сервитута согласно приложению к настоящему постановлению.

4. Цель установления публичного сервитута – для размещения и эксплуатации существующего инженерного сооружения «ВЛ-0,4 кВ от КТП-100 кВА «Загубье».

5. Установить срок действия публичного сервитута – 49 (сорок девять) лет с момента внесения сведений о нем в Единый государственный реестр недвижимости.

6. Плата за публичный сервитут не устанавливается.

7. Порядок установления зон с особыми условиями использования территорий, содержание ограничений прав на земельные участки в границах таких зон, а также график проведения работ при осуществлении деятельности, для обеспечения которой устанавливается публичный сервитут регламентируются Правилами установления охранных зон объектов электросетевого хозяйства и особых условий использования земельных участков, расположенных в границах таких зон, утвержденными постановлением Правительства Российской Федерации от 24.02.2009 №160.

8. ПАО «Россети Северо-Запад» обязано привести земельный участок в состояние, пригодное для его использования в соответствии с разрешенным использованием, в срок не позднее, чем три месяца после завершения деятельности, для обеспечения которой устанавливается публичный сервитут.

9. Настоящее постановление (за исключением приложения) подлежит официальному опубликованию в бюллетене «Официальный вестник Окуловского муниципального района» и на официальном сайте муниципального образования «Окуловский муниципальный район» в информационно-телекоммуникационной сети «Интернет».

Заместитель Главы администрации района В.Н. Алексеев

АДМИНИСТРАЦИЯ ОКУЛОВСКОГО МУНИЦИПАЛЬНОГО РАЙОНА

НОВГОРОДСКОЙ ОБЛАСТИ

ПОСТАНОВЛЕНИЕ

07.09.2022 № 1721

г. Окуловка

Об установлении публичного сервитута в целях размещения объекта электросетевого хозяйства

В соответствии со ст.ст. 23, 39.23, 39.39, 39.40, 39.41, 39.43, 39.45, 39.50, п.1 ст. 39.37, п.5 ст.39.38 Земельного кодекса Российской Федерации, Федеральным законом от 25 октября 2001 года № 137-ФЗ «О введении в действие Земельного кодекса Российской Федерации», на основании ходатайства ПАО «Россети Северо-Запад» и представленных документов, Администрация Окуловского муниципального района

ПОСТАНОВЛЯЕТ:

1. Установить публичный сервитут общей площадью 218478 кв.м., в том числе:

- на часть земельного участка с кадастровым номером 53:12:0000000:4394, расположенного по адресу: Новгородская область, Окуловский район, Окуловское лесничество, Окуловское участковое лесничество, лесные квартала 35, 36, 37, 38, 41, 42, 49, 50, 51, 52, 53, 140, 141

- на часть земельного участка с кадастровым номером 53:12:0101041:11, расположенного по адресу: Новгородская область, Окуловский район, Окуловское городское поселение, г. Окуловка, ул. 3 Июля, дом 30

- на часть земельного участка с кадастровым номером 53:12:0101042:17, расположенного по адресу: Новгородская область, Окуловский район, Окуловское городское поселение, г. Окуловка, ул. М. Горького, д 6

- на часть земельного участка с кадастровым номером 53:12:0101043:4, расположенного по адресу: Новгородская область, Окуловский район, Окуловское городское поселение, г. Окуловка, ул. Советская, д.43

- на часть земельного участка с кадастровым номером 53:12:0101043:11, расположенного по адресу: Новгородская область, Окуловский район, Окуловское городское поселение, г. Окуловка, ул. Советская, дом 45

- на часть земельного участка с кадастровым номером 53:12:0101043:12, расположенного по адресу: Новгородская область, Окуловский район, Окуловское городское поселение, г. Окуловка, ул. Советская, д 47

- на часть земельного участка с кадастровым номером 53:12:0101043:14, расположенного по адресу: Российская Федерация, Новгородская область, Окуловский район, Окуловское городское поселение, г. Окуловка, ул. Крупской, земельный участок 11в

- на часть земельного участка с кадастровым номером 53:12:0101043:15, расположенного по адресу: Новгородская область, , Окуловский район, Окуловское городское поселение, г. Окуловка, ул. Советская, д 53

- на часть земельного участка с кадастровым номером 53:12:0101043:276, расположенного по адресу: Российская Федерация, Новгородская область, Окуловский район, Окуловское городское поселение, г. Окуловка, ул. Крупской, земельный участок 11д

- на часть земельного участка с кадастровым номером 53:12:0101043:277, расположенного по адресу: Российская Федерация, Новгородская область, Окуловский район, Окуловское городское поселение, г. Окуловка, ул. Крупской, земельный участок 11б

- на часть земельного участка с кадастровым номером 53:12:0101044:2, расположенного по адресу: Новгородская область, Окуловский район, Окуловское городское поселение, г. Окуловка, ул. 2-я Комсомольская. На земельном участке расположено здание, многоквартирный жилой дом, 2а

- на часть земельного участка с кадастровым номером 53:12:0101044:346, расположенного по адресу: Российская Федерация, Новгородская область, Окуловский район, Окуловское городское поселение, г. Окуловка, ул. 2-я Комсомольская

- на часть земельного участка с кадастровым номером 53:12:0101062:21, расположенного по адресу: Новгородская область, Окуловский район, Окуловское городское поселение, г. Окуловка, ул. Степана Разина, д 29

- на часть земельного участка с кадастровым номером 53:12:0101069:158, расположенного по адресу: Новгородская область, Окуловский район, Окуловское городское поселение, г. Окуловка, пер. Речной д. 1

- на часть земельного участка с кадастровым номером 53:12:0101070:12, расположенного по адресу: Новгородская область, Окуловский район, Окуловское городское поселение, г. Окуловка, пер. Речной, дом 2

- на часть земельного участка с кадастровым номером 53:12:0101073:8, расположенного по адресу: Новгородская область, Окуловский район, Окуловское городское поселение, г. Окуловка, ул. Весенняя, д.4

- на часть земельного участка с кадастровым номером 53:12:0101073:9, расположенного по адресу: Новгородская область, Окуловский район, Окуловское городское поселение, г. Окуловка, ул. Весенняя, д. 2

- на часть земельного участка с кадастровым номером 53:12:0102013:130, расположенного по адресу: Новгородская область, Окуловский район, Окуловское городское поселение, г. Окуловка, ул. Титова, д. 1а

- на часть земельного участка с кадастровым номером 53:12:0102013:565, расположенного по адресу: Российская Федерация, Новгородская область, Окуловский район, Окуловское городское поселение, г. Окуловка, ул. Титова, земельный участок 16А

- на часть земельного участка с кадастровым номером 53:12:0102013:571, расположенного по адресу: Российская Федерация, Новгородская область, Окуловский район, Окуловское городское поселение, г. Окуловка, ул. Титова, земельный участок 14

- на часть земельного участка с кадастровым номером 53:12:0105007:43, расположенного по адресу: Новгородская область, Окуловский район, Окуловское городское поселение, г. Окуловка, ул. 2-я Красноармейская, д. 53

- на часть земельного участка с кадастровым номером 53:12:0105007:57, расположенного по адресу: Новгородская область, Окуловский район, Окуловское городское поселение, г. Окуловка, ул. 2-я Красноармейская, уч. 26б

- на часть земельного участка с кадастровым номером 53:12:0105008:16, расположенного по адресу: Новгородская область, Окуловский район, Окуловское городское поселение, г. Окуловка, ул. 2-я Красноармейская

- на часть земельного участка с кадастровым номером 53:12:0105008:18, расположенного по адресу: Новгородская область, Окуловский район, Окуловское лесничество, Окуловское участковое лесничество, лесной квартал 44

- на часть земельного участка с кадастровым номером 53:12:0105008:20, расположенного по адресу: Новгородская область, Окуловский район, Окуловское городское поселение, г. Окуловка, ул. 2-я Красноармейская, уч. 26г

- на часть земельного участка с кадастровым номером 53:12:0432005:16, расположенного по адресу: Новгородская область, Окуловский район, Окуловское городское поселение, г. Окуловка, ул. 1-я Перетенская, уч. 3а

- на часть земельного участка с кадастровым номером 53:12:0433002:30, расположенного по адресу: Новгородская область, Окуловский район, сельское поселение Березовикское

- на часть земельного участка с кадастровым номером 53:12:0433002:38, расположенного по адресу: Новгородская область, Окуловский район, сельское поселение Березовикское

- на часть земельного участка с кадастровым номером 53:12:0433002:39, расположенного по адресу: Новгородская область, Окуловский район, сельское поселение Березовикское

- на часть земельного участка с кадастровым номером 53:12:0433003:131, расположенного по адресу: Российская Федерация, Новгородская область, Окуловский район, сельское поселение Березовикское

- на часть земельного участка с кадастровым номером 53:12:0433003:246, расположенного по адресу: Российская Федерация, Новгородская область, Окуловский район, Окуловское городское поселение

- на часть земельного участка с кадастровым номером 53:12:0433003:263, расположенного по адресу: Российская Федерация, Окуловский район, Окуловское городское поселение

- на часть земельного участка с кадастровым номером 53:12:1019001:2385, расположенного по адресу: Новгородская область, Окуловский район, Угловское городское поселение

- на часть земельного участка с кадастровым номером 53:12:1019001:2391, расположенного по адресу: Новгородская область, Окуловский район, Окуловское городское поселение

- на часть земельного участка с кадастровым номером 53:12:1509003:70, расположенного по адресу: Новгородская область, Окуловский район, Окуловское лесничество, Окуловское участковое лесничество, лесные квартала 43, 54, 44, 55, 144, 146, 147, 65, 66, 148, 149, 155, 154, 145

- на часть земельного участка с кадастровым номером 53:12:0102013:578, расположенного по адресу: Российская Федерация, Новгородская область, Окуловский район, Окуловское городское поселение, г. Окуловка, ул. Титова, земельный участок 1б.

2. Определить обладателем публичного сервитута – публичное акционерное общество «Россети Северо-Запад» (ПАО «Россети Северо-Запад»), ИНН 7802312751, ОГРН 1047855175785, юридический адрес: 196247, г.Санкт-Петербург, пл.Конституции, д.3, литер А, помещ. 16Н, зарегистрировано 23.12.2004 Межрайонной инспекцией Федеральной налоговой службы №15 по Санкт-Петербургу.

3. Утвердить границы публичного сервитута согласно приложению к настоящему постановлению.

4. Цель установления публичного сервитута – для размещения и эксплуатации существующего инженерного сооружения «ВЛ-10 кВ Л-7 от ТПС «Окуловка».

5. Установить срок действия публичного сервитута – 49 (сорок девять) лет с момента внесения сведений о нем в Единый государственный реестр недвижимости.

6. Плата за публичный сервитут не устанавливается.

7. Порядок установления зон с особыми условиями использования территорий, содержание ограничений прав на земельные участки в границах таких зон, а также график проведения работ при осуществлении деятельности, для обеспечения которой устанавливается публичный сервитут регламентируются Правилами установления охранных зон объектов электросетевого хозяйства и особых условий использования земельных участков, расположенных в границах таких зон, утвержденными постановлением Правительства Российской Федерации от 24.02.2009 №160.

8. ПАО «Россети Северо-Запад» обязано привести земельный участок в состояние, пригодное для его использования в соответствии с разрешенным использованием, в срок не позднее, чем три месяца после завершения деятельности, для обеспечения которой устанавливается публичный сервитут.

9. Настоящее постановление (за исключением приложения) подлежит официальному опубликованию в бюллетене «Официальный вестник Окуловского муниципального района» и на официальном сайте

муниципального образования «Окуловский муниципальный район» в информационно-телекоммуникационной сети «Интернет».

Заместитель Главы администрации района В.Н. Алексеев

АДМИНИСТРАЦИЯ ОКУЛОВСКОГО МУНИЦИПАЛЬНОГО РАЙОНА

НОВГОРОДСКОЙ ОБЛАСТИ

ПОСТАНОВЛЕНИЕ

07.09.2022 № 1722

г. Окуловка

Об установлении публичного сервитута в целях размещения объекта электросетевого хозяйства

В соответствии со ст.ст. 23, 39.23, 39.39, 39.40, 39.41, 39.43, 39.45, 39.50, п.1 ст. 39.37, п.5 ст.39.38 Земельного кодекса Российской Федерации, Федеральным законом от 25 октября 2001 года № 137-ФЗ «О введении в действие Земельного кодекса Российской Федерации», на основании ходатайства ПАО «Россети Северо-Запад» и представленных документов, Администрация Окуловского муниципального района

ПОСТАНОВЛЯЕТ:

1. Установить публичный сервитут общей площадью 180666 кв.м., в том числе:

- на часть земельного участка с кадастровым номером 53:12:0000000:4394, расположенного по адресу: Новгородская область, Окуловский район, Окуловское лесничество, Окуловское участковое лесничество, лесные квартала 35, 36, 37, 38, 41, 42, 49, 50, 51, 52, 53, 140, 141

- на часть земельного участка с кадастровым номером 53:12:0104040:5, расположенного по адресу: Новгородская область, Окуловский район, Окуловское городское поселение, г. Окуловка, ул. Зорге, д. 12

- на часть земельного участка с кадастровым номером 53:12:0104040:6, расположенного по адресу: Новгородская область, Окуловский район, Окуловское городское поселение, г. Окуловка, ул. Зорге, д. 13

- на часть земельного участка с кадастровым номером 53:12:0104040:81, расположенного по адресу: Новгородская область, Окуловский район, Окуловское городское поселение, г. Окуловка, ул. Р. Зорге

- на часть земельного участка с кадастровым номером 53:12:0104040:93, расположенного по адресу: Новгородская область, Окуловский район, Окуловское городское поселение, г. Окуловка, ул. Энергетиков, д. 3

- на часть земельного участка с кадастровым номером 53:12:0104047:6, расположенного по адресу: Новгородская область, Окуловский район, Окуловское городское поселение, г. Окуловка, ул. Зорге, д. 6

- на часть земельного участка с кадастровым номером 53:12:0104047:7, расположенного по адресу: Новгородская область, Окуловский район, Окуловское городское поселение, г. Окуловка, ул. Р. Зорге, дом 7

- на часть земельного участка с кадастровым номером 53:12:0104047:8, расположенного по адресу: Новгородская область, Окуловский район, Окуловское городское поселение, г. Окуловка, ул. Зорге, д. 8

- на часть земельного участка с кадастровым номером 53:12:0104047:9, расположенного по адресу: Новгородская область, Окуловский район, Окуловское городское поселение, г. Окуловка, ул. Р. Зорге, д.9

- на часть земельного участка с кадастровым номером 53:12:0104047:10, расположенного по адресу: Новгородская область, Окуловский район, Окуловское городское поселение, г. Окуловка, ул. Р.Зорге. На земельном участке расположено здание, жилой дом, 10

- на часть земельного участка с кадастровым номером 53:12:0104048:8, расположенного по адресу: Новгородская область, Окуловский район, Окуловское городское поселение, г. Окуловка, ул. Энергетиков

- на часть земельного участка с кадастровым номером 53:12:0104049:2, расположенного по адресу: Новгородская область, Окуловский район, Окуловское городское поселение, г. Окуловка, ул. Р. Зорге, дом 1в

- на часть земельного участка с кадастровым номером 53:12:0104049:4, расположенного по адресу: Новгородская область, Окуловский район, Окуловское городское поселение, г. Окуловкаа, ул. Уральская, д 1

- на часть земельного участка с кадастровым номером 53:12:0104049:14, расположенного по адресу: Новгородская область, Окуловский район, Окуловское городское поселение, г. Окуловка, ул. Р. Зорге, дом 1в

- на часть земельного участка с кадастровым номером 53:12:0104049:15, расположенного по адресу: Новгородская область, Окуловский район, Окуловское городское поселение, г. Окуловка, ул. Р. Зорге, дом 1б

- на часть земельного участка с кадастровым номером 53:12:0104049:21, расположенного по адресу: Новгородская область, Окуловский район, Окуловское городское поселение, г. Окуловка, ул. Р.Зорге, дом 1-в, справа по фасаду жилого дома

- на часть земельного участка с кадастровым номером 53:12:0104049:22, расположенного по адресу: Российская Федерация, Новгородская область, Окуловский район, Окуловское городское поселение, г. Окуловка, ул. Зорге, земельный участок 2а.

- на часть земельного участка с кадастровым номером 53:12:0104050:13, расположенного по адресу: Новгородская область, Окуловский район, Окуловское городское поселение, г. Окуловка, ул. Володарского, дом 1б

- на часть земельного участка с кадастровым номером 53:12:0104050:14, расположенного по адресу: Новгородская область, Окуловский район, Окуловское городское поселение, г. Окуловка, ул. Володарского, дом 1в

- на часть земельного участка с кадастровым номером 53:12:0433003:37, расположенного по адресу: Новгородская область, Окуловский район, ВЛ -110 Кв Боровичская 3,4

- на часть земельного участка с кадастровым номером 53:12:0433003:88, расположенного по адресу: Новгородская область, Окуловский район, Березовикское сельское поселение

- на часть земельного участка с кадастровым номером 53:12:0433003:89, расположенного по адресу: Новгородская область, Окуловский район, Березовикское сельское поселение

- на часть земельного участка с кадастровым номером 53:12:0433003:131, расположенного по адресу: Российская Федерация, Новгородская область, Окуловский район Березовикское сельское поселение

- на часть земельного участка с кадастровым номером 53:12:0433003:263, расположенного по адресу: Российская Федерация, Новгородская область, Окуловский район, Окуловское городское поселение

- на часть земельного участка с кадастровым номером 53:12:1019001:2391, расположенного по адресу: Новгородская область, Окуловский район, Окуловское городское поселение

- на часть земельного участка с кадастровым номером 53:12:1019002:36, расположенного по адресу: Новгородская область, Окуловский район, Окуловское лесничество, Окуловское участковое лесничество

- на часть земельного участка с кадастровым номером 53:12:1509003:21, расположенного по адресу: Новгородская область, Окуловский район, ЛЭП Окуловская-2

- на часть земельного участка с кадастровым номером 53:12:1509003:24, расположенного по адресу: Новгородская область, Окуловский район, ЛЭП Окуловская-2

- на часть земельного участка с кадастровым номером 53:12:1509003:70, расположенного по адресу: Новгородская область, Окуловский район, Окуловское лесничество, Окуловское участковое лесничество, лесные квартала 43, 54, 44, 55, 144, 146, 147, 65, 66, 148, 149, 155, 154, 145.

2. Определить обладателем публичного сервитута – публичное акционерное общество «Россети Северо-Запад» (ПАО «Россети Северо-Запад»), ИНН 7802312751, ОГРН 1047855175785, юридический адрес: 196247, г.Санкт-Петербург, пл.Конституции, д.3, литер А, помещ. 16Н, зарегистрировано 23.12.2004 Межрайонной инспекцией Федеральной налоговой службы №15 по Санкт-Петербургу.

3. Утвердить границы публичного сервитута согласно приложению к настоящему постановлению.

4. Цель установления публичного сервитута – для размещения и эксплуатации существующего инженерного сооружения «ВЛ-10 кВ Л-11 ПС Окуловская».

5. Установить срок действия публичного сервитута – 49 (сорок девять) лет с момента внесения сведений о нем в Единый государственный реестр недвижимости.

6. Плата за публичный сервитут не устанавливается.

7. Порядок установления зон с особыми условиями использования территорий, содержание ограничений прав на земельные участки в границах таких зон, а также график проведения работ при осуществлении деятельности, для обеспечения которой устанавливается публичный сервитут регламентируются Правилами установления охранных зон объектов электросетевого хозяйства и особых условий использования земельных участков, расположенных в границах таких зон, утвержденными постановлением Правительства Российской Федерации от 24.02.2009 №160.

8. ПАО «Россети Северо-Запад» обязано привести земельный участок в состояние, пригодное для его использования в соответствии с разрешенным использованием, в срок не позднее, чем три месяца после завершения деятельности, для обеспечения которой устанавливается публичный сервитут.

9. Настоящее постановление (за исключением приложения) подлежит официальному опубликованию в бюллетене «Официальный вестник Окуловского муниципального района» и на официальном сайте муниципального образования «Окуловский муниципальный район» в информационно-телекоммуникационной сети «Интернет».

Заместитель Главы администрации района В.Н. Алексеев

АДМИНИСТРАЦИЯ ОКУЛОВСКОГО МУНИЦИПАЛЬНОГО РАЙОНА

НОВГОРОДСКОЙ ОБЛАСТИ

ПОСТАНОВЛЕНИЕ

07.09.2022 № 1723

г. Окуловка

Об установлении публичного сервитута в целях размещения объекта электросетевого хозяйства

В соответствии со ст.ст. 23, 39.23, 39.39, 39.40, 39.41, 39.43, 39.45, 39.50, п.1 ст. 39.37, п.5 ст.39.38 Земельного кодекса Российской Федерации, Федеральным законом от 25 октября 2001 года № 137-ФЗ «О введении в действие Земельного кодекса Российской Федерации», на основании ходатайства ПАО «Россети Северо-Запад» и представленных документов, Администрация Окуловского муниципального района

ПОСТАНОВЛЯЕТ:

1. Установить публичный сервитут общей площадью 229773 кв.м., в том числе:

- на часть земельного участка с кадастровым номером 53:12:0000000:4394, расположенного по адресу: Новгородская область, Окуловский район, Окуловское лесничество, Окуловское участковое лесничество, лесные квартала 35, 36, 37, 38, 41, 42, 49, 50, 51, 52, 53, 140, 141

- на часть земельного участка с кадастровым номером 53:12:0406001:10, расположенного по адресу: Новгородская область, Окуловский район, селькое поселение Березовикское, д. Забродье, на земельном участке расположено здание, жилой дом, 4

- на часть земельного участка с кадастровым номером 53:12:0406001:35, расположенного по адресу: Новгородская область, Окуловский район, селькое поселение Березовикское, д. Забродье, дом 25 А

- на часть земельного участка с кадастровым номером 53:12:0406001:36, расположенного по адресу: Новгородская область, Окуловский район, селькое поселение Березовикское, д. Забродье, дом 25Б

- на часть земельного участка с кадастровым номером 53:12:0406001:37, расположенного по адресу: Новгородская область, Окуловский район, селькое поселение Березовикское, д. Забродьее, дом 26

- на часть земельного участка с кадастровым номером 53:12:0406001:75, расположенного по адресу: Новгородская область, Окуловский район, селькое поселение Березовикское

- на часть земельного участка с кадастровым номером 53:12:0406001:78, расположенного по адресу: Новгородская область, Окуловский район, селькое поселение Березовикское, д. Забродье

- на часть земельного участка с кадастровым номером 53:12:0406001:85, расположенного по адресу: Новгородская область, Окуловский район, селькое поселение Березовикское, земельный участок расположен в юго-западной части кадастрового квартала

- на часть земельного участка с кадастровым номером 53:12:0406001:90, расположенного по адресу: Новгородская область, Окуловский район, Окуловское лесничество, Теребуновское участковое лесничество, лесной квартал №173

- на часть земельного участка с кадастровым номером 53:12:0406001:103, расположенного по адресу: Новгородская область, Окуловский район, селькое поселение Березовикское, земельный участок расположен в восточной части кадастрового квартала

- на часть земельного участка с кадастровым номером 53:12:0410002:5, расположенного по адресу: Новгородская область, Окуловский район, Окуловское лесничество, Теребуновское участковое лесничество, лесной квартал № 181

- на часть земельного участка с кадастровым номером 53:12:0410002:14, расположенного по адресу: Новгородская область, Окуловский район, селькое поселение Березовикское

- на часть земельного участка с кадастровым номером 53:12:0421002:7, расположенного по адресу: Новгородская область, Окуловский район, ЛЭП Крестецкая-1

- на часть земельного участка с кадастровым номером 53:12:0421002:9, расположенного по адресу: Новгородская область, Окуловский район, ЛЭП Крестецкая-1

- на часть земельного участка с кадастровым номером 53:12:0421002:10, расположенного по адресу: Новгородская область, Окуловский район, ЛЭП Крестецкая-1

- на часть земельного участка с кадастровым номером 53:12:0421002:12, расположенного по адресу: Новгородская область, Окуловский район, селькое поселение Березовикское

- на часть земельного участка с кадастровым номером 53:12:0421002:13, расположенного по адресу: Новгородская область, Окуловский район, селькое поселение Березовикское

- на часть земельного участка с кадастровым номером 53:12:0421002:25, расположенного по адресу: Новгородская область, Окуловский район, Окуловское лесничество, Теребуновское участковое лесничество, лесной квартал № 48

- на часть земельного участка с кадастровым номером 53:12:0421002:37, расположенного по адресу: Новгородская область, Окуловский район, селькое поселение Березовикское, земельный участок расположен в южной части кадастрового квартала

- на часть земельного участка с кадастровым номером 53:12:0426001:58, расположенного по адресу: Новгородская область, Окуловский район, ЛЭП Крестецкая-1

- на часть земельного участка с кадастровым номером 53:12:0426001:117, расположенного по адресу: Новгородская область, Окуловский район, селькое поселение Березовикское, с. Березовик, ул. Заречная, дом 2

- на часть земельного участка с кадастровым номером 53:12:0426001:118, расположенного по адресу: Новгородская область, Окуловский район, селькое поселение Березовикское, с. Березовик, ул. Заречная, участок №5

- на часть земельного участка с кадастровым номером 53:12:0426001:245, расположенного по адресу: Российская Федерация, Новгородская область, Окуловский муниципальный район, селькое поселение Березовикское, с. Березовик, ул. Заречная, земельный участок 1

- на часть земельного участка с кадастровым номером 53:12:0426003:14, расположенного по адресу: Новгородская область, Окуловский район, селькое поселение Березовикское, с. Березовик, ул. Полевая, дом 15

- на часть земельного участка с кадастровым номером 53:12:0426004:31, расположенного по адресу: Новгородская область, Окуловский район, ЛЭП Крестецкая-1

- на часть земельного участка с кадастровым номером 53:12:0426005:41, расположенного по адресу: Новгородская область, Окуловский район, Окуловское лесничество, Теребуновское участковое лесничество, лесной квартал № 185

- на часть земельного участка с кадастровым номером 53:12:0426007:18, расположенного по адресу: Новгородская область, Окуловский район, селькое поселение Березовикское, с. Березовик, ул. Приозерная, дом 8, участок расположен слева по фасаду жилого дома

- на часть земельного участка с кадастровым номером 53:12:0426007:38, расположенного по адресу: Новгородская область, Окуловский район, ЛЭП Крестецкая-1

- на часть земельного участка с кадастровым номером 53:12:0426007:39, расположенного по адресу: Новгородская область, Окуловский район,Окуловское лесничество, Теребуновское участковое лесничество, лесной квартал № 183

- на часть земельного участка с кадастровым номером 53:12:0426007:45, расположенного по адресу: Новгородская область, Окуловский район, селькое поселение Березовикское, земельный участок расположен в северной части кадастрового квартала

- на часть земельного участка с кадастровым номером 53:12:0426007:60, расположенного по адресу: Новгородская область, Окуловский район, селькое поселение Березовикское.

2. Определить обладателем публичного сервитута – публичное акционерное общество «Россети Северо-Запад» (ПАО «Россети Северо-Запад»), ИНН 7802312751, ОГРН 1047855175785, юридический адрес: 196247, г.Санкт-Петербург, пл.Конституции, д.3, литер А, помещ. 16Н, зарегистрировано 23.12.2004 Межрайонной инспекцией Федеральной налоговой службы №15 по Санкт-Петербургу.

3. Утвердить границы публичного сервитута согласно приложению к настоящему постановлению.

4. Цель установления публичного сервитута – для размещения и эксплуатации существующего инженерного сооружения «ВЛ-10 кВ Л-14 ПС Окуловская».

5. Установить срок действия публичного сервитута – 49 (сорок девять) лет с момента внесения сведений о нем в Единый государственный реестр недвижимости.

6. Плата за публичный сервитут не устанавливается.

7. Порядок установления зон с особыми условиями использования территорий, содержание ограничений прав на земельные участки в границах таких зон, а также график проведения работ при осуществлении деятельности, для обеспечения которой устанавливается публичный сервитут регламентируются Правилами установления охранных зон объектов электросетевого хозяйства и особых условий использования земельных участков, расположенных в границах таких зон, утвержденными постановлением Правительства Российской Федерации от 24.02.2009 №160.

8. ПАО «Россети Северо-Запад» обязано привести земельный участок в состояние, пригодное для его использования в соответствии с разрешенным использованием, в срок не позднее, чем три месяца после завершения деятельности, для обеспечения которой устанавливается публичный сервитут.

9. Настоящее постановление (за исключением приложения) подлежит официальному опубликованию в бюллетене «Официальный вестник Окуловского муниципального района» и на официальном сайте муниципального образования «Окуловский муниципальный район» в информационно-телекоммуникационной сети «Интернет».

Заместитель Главы администрации района В.Н. Алексеев

АДМИНИСТРАЦИЯ ОКУЛОВСКОГО МУНИЦИПАЛЬНОГО РАЙОНА

НОВГОРОДСКОЙ ОБЛАСТИ

ПОСТАНОВЛЕНИЕ

07.09.2022 № 1724

г. Окуловка

Об установлении публичного сервитута в целях размещения объекта электросетевого хозяйства

В соответствии со ст.ст. 23, 39.23, 39.39, 39.40, 39.41, 39.43, 39.45, 39.50, п.1 ст. 39.37, п.5 ст.39.38 Земельного кодекса Российской Федерации, Федеральным законом от 25 октября 2001 года № 137-ФЗ «О введении в действие Земельного кодекса Российской Федерации», на основании ходатайства ПАО «Россети Северо-Запад» и представленных документов, Администрация Окуловского муниципального района

ПОСТАНОВЛЯЕТ:

1. Установить публичный сервитут общей площадью 101644 кв.м., в том числе:

- на часть земельного участка с кадастровым номером 53:12:0000000:4394, расположенного по адресу: Новгородская область, Окуловский район, Окуловское лесничество, Окуловское участковое лесничество, лесные квартала 35, 36, 37, 38, 41, 42, 49, 50, 51, 52, 53, 140, 141

- на часть земельного участка с кадастровым номером 53:12:0101044:5, расположенного по адресу: Новгородская область, Окуловский район, Окуловское городское поселение, г. Окуловка, ул. 2-я Комсомольская

- на часть земельного участка с кадастровым номером 53:12:0101044:345, расположенного по адресу: Российская Федерация, Новгородская Область, Окуловский район, Окуловское городское поселение, г. Окуловка, ул. 2-я Комсомольская, Земельный участок 2в

- на часть земельного участка с кадастровым номером 53:12:0101062:8, расположенного по адресу: Новгородская область, Окуловский район, Окуловское городское поселение, г. Окуловка, ул. Карла Маркса, д 34

- на часть земельного участка с кадастровым номером 53:12:0101062:17, расположенного по адресу: Новгородская область, Окуловский район, Окуловское городское поселение, г. Окуловка, ул. Крупской, д.4

- на часть земельного участка с кадастровым номером 53:12:0101062:25, расположенного по адресу: Новгородская область, Окуловский район, Окуловское городское поселение, г. Окуловка, ул. Крупской

- на часть земельного участка с кадастровым номером 53:12:0101062:36, расположенного по адресу: Новгородская область, Окуловский район, Окуловское городское поселение, г. Окуловка, ул. Крупской, дом 6

- на часть земельного участка с кадастровым номером 53:12:0101063:20, расположенного по адресу: Новгородская область, Окуловский район, Окуловское городское поселение, г. Окуловка, ул. Рылеева, уч. 3

- на часть земельного участка с кадастровым номером 53:12:0101070:12, расположенного по адресу: Новгородская область, Окуловский район, Окуловское городское поселение, г. Окуловка, пер. Речной, дом 2

- на часть земельного участка с кадастровым номером 53:12:0101073:9, расположенного по адресу: Новгородская область, Окуловский район, Окуловское городское поселение, г. Окуловка, ул. Весенняя, д 2

- на часть земельного участка с кадастровым номером 53:12:0102007:4, расположенного по адресу: Новгородская область, Окуловский район, Окуловское городское поселение, г. Окуловка, ул. Белинского, дом 2

- на часть земельного участка с кадастровым номером 53:12:0102013:28, расположенного по адресу: Новгородская область, Окуловский район, Окуловское городское поселение, г. Окуловка, ул. Титова, д 11

- на часть земельного участка с кадастровым номером 53:12:0102013:130, расположенного по адресу: Новгородская область, Окуловский район, Окуловское городское поселение, г. Окуловка, ул. Титова, д 1а

- на часть земельного участка с кадастровым номером 53:12:0102013:157, расположенного по адресу: Новгородская область, Окуловский район, Окуловское городское поселение, г. Окуловка, ул. Титова, дом 15

- на часть земельного участка с кадастровым номером 53:12:0102013:578, расположенного по адресу: Российская Федерация, Новгородская область, Окуловский район, Окуловское городское поселение, г. Окуловка, ул. Титова, земельный участок 1б

- на часть земельного участка с кадастровым номером 53:12:0102013:583, расположенного по адресу: Российская Федерация, Новгородская область, Окуловский район, Окуловское городское поселение, г. Окуловка, ул. Титова, земельный участок 13/1

- на часть земельного участка с кадастровым номером 53:12:0426005:41, расположенного по адресу: Новгородская область, Окуловский район, Окуловское лесничество, Теребуновское участковое лесничество, лесной квартал № 185

- на часть земельного участка с кадастровым номером 53:12:0433002:22, расположенного по адресу: Новгородская область, Окуловский район, Березовикское сельское поселение, д. Васильково, уч. 11

- на часть земельного участка с кадастровым номером 53:12:0433002:27, расположенного по адресу: Новгородская область, Окуловский район, Березовикское сельское поселение

- на часть земельного участка с кадастровым номером 53:12:0433002:32, расположенного по адресу: Новгородская область, Окуловский район, Березовикское сельское поселение

- на часть земельного участка с кадастровым номером 53:12:0433002:37, расположенного по адресу: Новгородская область, Окуловский район, Березовикское сельское поселение

- на часть земельного участка с кадастровым номером 53:12:0433002:41, расположенного по адресу: Новгородская область, Окуловский район, сБерезовикское сельское поселение

- на часть земельного участка с кадастровым номером 53:12:0433002:43, расположенного по адресу: Новгородская область, Окуловский район, Березовикское сельское поселение

- на часть земельного участка с кадастровым номером 53:12:0433002:44, расположенного по адресу: Новгородская область, Окуловский район, Березовикское сельское поселение.

2. Определить обладателем публичного сервитута – публичное акционерное общество «Россети Северо-Запад» (ПАО «Россети Северо-Запад»), ИНН 7802312751, ОГРН 1047855175785, юридический адрес: 196247, г.Санкт-Петербург, пл.Конституции, д.3, литер А, помещ. 16Н, зарегистрировано 23.12.2004 Межрайонной инспекцией Федеральной налоговой службы №15 по Санкт-Петербургу.

3. Утвердить границы публичного сервитута согласно приложению к настоящему постановлению.

4. Цель установления публичного сервитута – для размещения и эксплуатации существующего инженерного сооружения «ВЛ-10 кВ Л-21 ПС Окуловская».

5. Установить срок действия публичного сервитута – 49 (сорок девять) лет с момента внесения сведений о нем в Единый государственный реестр недвижимости.

6. Плата за публичный сервитут не устанавливается.

7. Порядок установления зон с особыми условиями использования территорий, содержание ограничений прав на земельные участки в границах таких зон, а также график проведения работ при осуществлении деятельности, для обеспечения которой устанавливается публичный сервитут регламентируются Правилами установления охранных зон объектов электросетевого хозяйства и особых условий использования земельных участков, расположенных в границах таких зон, утвержденными постановлением Правительства Российской Федерации от 24.02.2009 №160.

8. ПАО «Россети Северо-Запад» обязано привести земельный участок в состояние, пригодное для его использования в соответствии с разрешенным использованием, в срок не позднее, чем три месяца после завершения деятельности, для обеспечения которой устанавливается публичный сервитут.

9. Настоящее постановление (за исключением приложения) подлежит официальному опубликованию в бюллетене «Официальный вестник Окуловского муниципального района» и на официальном сайте муниципального образования «Окуловский муниципальный район» в информационно-телекоммуникационной сети «Интернет».

Заместитель Главы администрации района В.Н. Алексеев

АДМИНИСТРАЦИЯ ОКУЛОВСКОГО МУНИЦИПАЛЬНОГО РАЙОНА

НОВГОРОДСКОЙ ОБЛАСТИ

ПОСТАНОВЛЕНИЕ

07.09.2022 № 1725

г. Окуловка

Об установлении публичного сервитута в целях размещения объекта электросетевого хозяйства

В соответствии со ст.ст. 23, 39.23, 39.39, 39.40, 39.41, 39.43, 39.45, 39.50, п.1 ст. 39.37, п.5 ст.39.38 Земельного кодекса Российской Федерации, Федеральным законом от 25 октября 2001 года № 137-ФЗ «О введении в действие Земельного кодекса Российской Федерации», на основании ходатайства ПАО «Россети Северо-Запад» и представленных документов, Администрация Окуловского муниципального района

ПОСТАНОВЛЯЕТ:

1. Установить публичный сервитут общей площадью 5914 кв.м., в том числе:

- на часть земельного участка с кадастровым номером 53:12:1524001:11, расположенного по адресу: Российская Федерация, Новгородская область, Окуловский район, Турбинное сельское поселение, д. Пузырёво, дом 68

- на часть земельного участка с кадастровым номером 53:12:1524001:61, расположенного по адресу: Новгородская область, Окуловский район, Турбинное сельское поселение, д. Пузырёво, д. 66

- на часть земельного участка с кадастровым номером 53:12:1524001:62, расположенного по адресу: Новгородская область, Окуловский район, Турбинное сельское поселение, д. Пузырёво, 64

- на часть земельного участка с кадастровым номером 53:12:1524001:65, расположенного по адресу: Новгородская область, Окуловский район, Турбинное сельское поселение, д. Пузырёво, д. 60

- на часть земельного участка с кадастровым номером 53:12:1524001:66, расположенного по адресу: Новгородская область, Окуловский район, Турбинное сельское поселение, д. Пузырёво, д. 58

- на часть земельного участка с кадастровым номером 53:12:1524001:67, расположенного по адресу: Новгородская область, Окуловский район, Турбинное сельское поселение, д. Пузырёво, д. 56

- на часть земельного участка с кадастровым номером 53:12:1524001:83, расположенного по адресу: Новгородская область, Окуловский район, Турбинное сельское поселение, д. Пузырёво, дом 32

- на часть земельного участка с кадастровым номером 53:12:1524001:85, расположенного по адресу: Новгородская область, Окуловский район, Турбинное сельское поселение, д. Пузырёво, д. 28

- на часть земельного участка с кадастровым номером 53:12:1524001:91, расположенного по адресу: Новгородская область, Окуловский район, Турбинное сельское поселение, д. Пузырёво, уч. № 22

- на часть земельного участка с кадастровым номером 53:12:1524001:92, расположенного по адресу: Новгородская область, Окуловский район, сТурбинное сельское поселение, д. Пузырёво, уч. 22а

- на часть земельного участка с кадастровым номером 53:12:1524001:130, расположенного по адресу: Новгородская областьОкуловский район, Турбинное сельское поселение, д. Пузырёво

- на часть земельного участка с кадастровым номером 53:12:1524001:464, расположенного по адресу: Российская Федерация, Новгородская область, Окуловский район, Турбинное сельское поселение, д. Пузырёво, з/у №40.

2. Определить обладателем публичного сервитута – публичное акционерное общество «Россети Северо-Запад» (ПАО «Россети Северо-Запад»), ИНН 7802312751, ОГРН 1047855175785, юридический адрес: 196247, г.Санкт-Петербург, пл.Конституции, д.3, литер А, помещ. 16Н, зарегистрировано 23.12.2004 Межрайонной инспекцией Федеральной налоговой службы №15 по Санкт-Петербургу.

3. Утвердить границы публичного сервитута согласно приложению к настоящему постановлению.

4. Цель установления публичного сервитута – для размещения и эксплуатации существующего инженерного сооружения «ВЛ-0,4 кВ Л-1 от КТП-160 кВА Пузырево».

5. Установить срок действия публичного сервитута – 49 (сорок девять) лет с момента внесения сведений о нем в Единый государственный реестр недвижимости.

6. Плата за публичный сервитут не устанавливается.

7. Порядок установления зон с особыми условиями использования территорий, содержание ограничений прав на земельные участки в границах таких зон, а также график проведения работ при осуществлении деятельности, для обеспечения которой устанавливается публичный сервитут регламентируются Правилами установления охранных зон объектов электросетевого хозяйства и особых условий использования земельных участков, расположенных в границах таких зон, утвержденными постановлением Правительства Российской Федерации от 24.02.2009 №160.

8. ПАО «Россети Северо-Запад» обязано привести земельный участок в состояние, пригодное для его использования в соответствии с разрешенным использованием, в срок не позднее, чем три месяца после завершения деятельности, для обеспечения которой устанавливается публичный сервитут.

9. Настоящее постановление (за исключением приложения) подлежит официальному опубликованию в бюллетене «Официальный вестник Окуловского муниципального района» и на официальном сайте муниципального образования «Окуловский муниципальный район» в информационно-телекоммуникационной сети «Интернет».

Заместитель Главы администрации района В.Н. Алексеев

АДМИНИСТРАЦИЯ ОКУЛОВСКОГО МУНИЦИПАЛЬНОГО РАЙОНА

НОВГОРОДСКОЙ ОБЛАСТИ

ПОСТАНОВЛЕНИЕ

07.09.2022 № 1726

г. Окуловка

Об установлении публичного сервитута в целях размещения объекта электросетевого хозяйства

В соответствии со ст.ст. 23, 39.23, 39.39, 39.40, 39.41, 39.43, 39.45, 39.50, п.1 ст. 39.37, п.5 ст.39.38 Земельного кодекса Российской Федерации, Федеральным законом от 25 октября 2001 года № 137-ФЗ «О введении в действие Земельного кодекса Российской Федерации», на основании ходатайства ПАО «Россети Северо-Запад» и представленных документов, Администрация Окуловского муниципального района

ПОСТАНОВЛЯЕТ:

1. Установить публичный сервитут общей площадью 2139 кв.м., в том числе:

- на часть земельного участка с кадастровым номером 53:12:0421001:162, расположенного по адресу: Новгородская область, Окуловский район, Окуловский район, Березовикское сельское посление, д. Корытница

- на часть земельного участка с кадастровым номером 53:12:0421001:165, расположенного по адресу: Новгородская область, Окуловский район, Окуловский район, Березовикское сельское посление, д. Корытница, на земельном участке расположено здание, жилой дом, 102

- на часть земельного участка с кадастровым номером 53:12:0421001:166, расположенного по адресу: Новгородская область, Окуловский район, Окуловский район, Березовикское сельское посление, д. Корытница

- на часть земельного участка с кадастровым номером 53:12:0421001:169, расположенного по адресу: Новгородская область, Окуловский район, Окуловский район, Березовикское сельское посление, д. Корытница

- на часть земельного участка с кадастровым номером 53:12:0421001:170, расположенного по адресу: Новгородская область, Окуловский район, Окуловский район, Березовикское сельское посление, д. Корытница

- на часть земельного участка с кадастровым номером 53:12:0421001:398, расположенного по адресу: Российская Федерация, Новгородская область, Окуловский район, Березовикское сельское посление, д. Корытница, участок № 138

- на часть земельного участка с кадастровым номером 53:12:0421001:519, расположенного по адресу: Российская Федерация, Новгородская область, Окуловский район, Окуловский район, Березовикское сельское посление, д. Корытница

- на часть земельного участка с кадастровым номером 53:12:0421001:549, расположенного по адресу: Российская Федерация, Новгородская область, Окуловский район, Окуловский район, Березовикское сельское посление, д. Корытница, земельный участок 106

- на часть земельного участка с кадастровым номером 53:12:0421001:560, расположенного по адресу: Российская Федерация, Новгородская область, Окуловский район, Окуловский район, Березовикское сельское посление, д. Корытница, земельный участок 108.

2. Определить обладателем публичного сервитута – публичное акционерное общество «Россети Северо-Запад» (ПАО «Россети Северо-Запад»), ИНН 7802312751, ОГРН 1047855175785, юридический адрес: 196247, г.Санкт-Петербург, пл.Конституции, д.3, литер А, помещ. 16Н, зарегистрировано 23.12.2004 Межрайонной инспекцией Федеральной налоговой службы №15 по Санкт-Петербургу.

3. Утвердить границы публичного сервитута согласно приложению к настоящему постановлению.

4. Цель установления публичного сервитута – для размещения и эксплуатации существующего инженерного сооружения «ВЛИ-0,4 кВ от КТП-250 кВА «Корытница».

5. Установить срок действия публичного сервитута – 49 (сорок девять) лет с момента внесения сведений о нем в Единый государственный реестр недвижимости.

6. Плата за публичный сервитут не устанавливается.

7. Порядок установления зон с особыми условиями использования территорий, содержание ограничений прав на земельные участки в границах таких зон, а также график проведения работ при осуществлении деятельности, для обеспечения которой устанавливается публичный сервитут регламентируются Правилами установления охранных зон объектов электросетевого хозяйства и особых условий использования земельных участков, расположенных в границах таких зон, утвержденными постановлением Правительства Российской Федерации от 24.02.2009 №160.

8. ПАО «Россети Северо-Запад» обязано привести земельный участок в состояние, пригодное для его использования в соответствии с разрешенным использованием, в срок не позднее, чем три месяца после завершения деятельности, для обеспечения которой устанавливается публичный сервитут.

9. Настоящее постановление (за исключением приложения) подлежит официальному опубликованию в бюллетене «Официальный вестник Окуловского муниципального района» и на официальном сайте муниципального образования «Окуловский муниципальный район» в информационно-телекоммуникационной сети «Интернет».

Заместитель Главы администрации района В.Н. Алексеев

АДМИНИСТРАЦИЯ ОКУЛОВСКОГО МУНИЦИПАЛЬНОГО РАЙОНА

НОВГОРОДСКОЙ ОБЛАСТИ

ПОСТАНОВЛЕНИЕ

07.09.2022 № 1727

г. Окуловка

Об установлении публичного сервитута в целях размещения объекта электросетевого хозяйства

В соответствии со ст.ст. 23, 39.23, 39.39, 39.40, 39.41, 39.43, 39.45, 39.50, п.1 ст. 39.37, п.5 ст.39.38 Земельного кодекса Российской Федерации, Федеральным законом от 25 октября 2001 года № 137-ФЗ «О введении в действие Земельного кодекса Российской Федерации», на основании ходатайства ПАО «Россети Северо-Запад» и представленных документов, Администрация Окуловского муниципального района

ПОСТАНОВЛЯЕТ:

1. Установить публичный сервитут общей площадью 574 кв.м., в том числе:

- на часть земельного участка с кадастровым номером 53:12:0432002:102, расположенного по адресу: Новгородская область, Окуловский район, Окуловское городское поселение, д. Шуркино, ул. 2-я Перетенская, уч. 16

- на часть земельного участка с кадастровым номером 53:12:0432002:103, расположенного по адресу: Новгородская область, Окуловский район, Окуловское городское поселение, д. Шуркино, ул. 2-я Перетенская, уч. 18

- на часть земельного участка с кадастровым номером 53:12:0432002:106, расположенного по адресу: Российская Федерация, Новгородская область, Окуловский район, Окуловское городское поселение, д. Шуркино, ул. 2-я Перетенская, земельный участок 18а

- на часть земельного участка с кадастровым номером 53:12:0432002:110, расположенного по адресу: Новгородская область, Окуловский район, Окуловское городское поселение, д. Шуркино, ул. 2-я Перетенская, уч. 14а.

2. Определить обладателем публичного сервитута – публичное акционерное общество «Россети Северо-Запад» (ПАО «Россети Северо-Запад»), ИНН 7802312751, ОГРН 1047855175785, юридический адрес: 196247, г.Санкт-Петербург, пл.Конституции, д.3, литер А, помещ. 16Н, зарегистрировано 23.12.2004 Межрайонной инспекцией Федеральной налоговой службы №15 по Санкт-Петербургу.

3. Утвердить границы публичного сервитута согласно приложению к настоящему постановлению.

4. Цель установления публичного сервитута – для размещения и эксплуатации существующего инженерного сооружения «ВЛИ-0,4 кВ от КТП-40 кВА «Шуркино».

5. Установить срок действия публичного сервитута – 49 (сорок девять) лет с момента внесения сведений о нем в Единый государственный реестр недвижимости.

6. Плата за публичный сервитут не устанавливается.

7. Порядок установления зон с особыми условиями использования территорий, содержание ограничений прав на земельные участки в границах таких зон, а также график проведения работ при осуществлении деятельности, для обеспечения которой устанавливается публичный сервитут регламентируются Правилами установления охранных зон объектов электросетевого хозяйства и особых условий использования земельных участков, расположенных в границах таких зон, утвержденными постановлением Правительства Российской Федерации от 24.02.2009 №160.

8. ПАО «Россети Северо-Запад» обязано привести земельный участок в состояние, пригодное для его использования в соответствии с разрешенным использованием, в срок не позднее, чем три месяца после завершения деятельности, для обеспечения которой устанавливается публичный сервитут.

9. Настоящее постановление (за исключением приложения) подлежит официальному опубликованию в бюллетене «Официальный вестник Окуловского муниципального района» и на официальном сайте муниципального образования «Окуловский муниципальный район» в информационно-телекоммуникационной сети «Интернет».

Заместитель Главы администрации района В.Н. Алексеев

АДМИНИСТРАЦИЯ ОКУЛОВСКОГО МУНИЦИПАЛЬНОГО РАЙОНА

НОВГОРОДСКОЙ ОБЛАСТИ

ПОСТАНОВЛЕНИЕ

07.09.2022 № 1728

г. Окуловка

Об установлении публичного сервитута в целях размещения объекта электросетевого хозяйства

В соответствии со ст.ст. 23, 39.23, 39.39, 39.40, 39.41, 39.43, 39.45, 39.50, п.1 ст. 39.37, п.5 ст.39.38 Земельного кодекса Российской Федерации, Федеральным законом от 25 октября 2001 года № 137-ФЗ «О введении в действие Земельного кодекса Российской Федерации», на основании ходатайства ПАО «Россети Северо-Запад» и представленных документов, Администрация Окуловского муниципального района

ПОСТАНОВЛЯЕТ:

1. Установить публичный сервитут общей площадью 40659 кв.м., в том числе:

- на часть земельного участка с кадастровым номером 53:12:1524001:11, расположенного по адресу: Российская Федерация, Новгородская область, Окуловский район, Турбинное сельское поселение, д. Пузырёво, дом 68

- на часть земельного участка с кадастровым номером 53:12:0609001:48, расположенного по адресу: Новгородская область, Окуловский район, Боровёнковское сельское поселение, д. Висленев Остров, д.30

- на часть земельного участка с кадастровым номером 53:12:0609001:116, расположенного по адресу: Новгородская область, Окуловский район, Окуловское лесничество, Каевское участковое лесничество

- на часть земельного участка с кадастровым номером 53:12:0609001:132, расположенного по адресу: Новгородская область, Окуловский район, Боровёнковское сельское поселение, д. Висленев Остров, уч. № 102

2. Определить обладателем публичного сервитута – публичное акционерное общество «Россети Северо-Запад» (ПАО «Россети Северо-Запад»), ИНН 7802312751, ОГРН 1047855175785, юридический адрес: 196247, г.Санкт-Петербург, пл.Конституции, д.3, литер А, помещ. 16Н, зарегистрировано 23.12.2004 Межрайонной инспекцией Федеральной налоговой службы №15 по Санкт-Петербургу.

3. Утвердить границы публичного сервитута согласно приложению к настоящему постановлению.

4. Цель установления публичного сервитута – для размещения и эксплуатации существующего инженерного сооружения «ВЛ-10 кВ Л-2 РП В. Остров».

5. Установить срок действия публичного сервитута – 49 (сорок девять) лет с момента внесения сведений о нем в Единый государственный реестр недвижимости.

6. Плата за публичный сервитут не устанавливается.

7. Порядок установления зон с особыми условиями использования территорий, содержание ограничений прав на земельные участки в границах таких зон, а также график проведения работ при осуществлении деятельности, для обеспечения которой устанавливается публичный сервитут регламентируются Правилами установления охранных зон объектов электросетевого хозяйства и особых условий использования земельных участков, расположенных в границах таких зон, утвержденными постановлением Правительства Российской Федерации от 24.02.2009 №160.

8. ПАО «Россети Северо-Запад» обязано привести земельный участок в состояние, пригодное для его использования в соответствии с разрешенным использованием, в срок не позднее, чем три месяца после завершения деятельности, для обеспечения которой устанавливается публичный сервитут.

9. Настоящее постановление (за исключением приложения) подлежит официальному опубликованию в бюллетене «Официальный вестник Окуловского муниципального района» и на официальном сайте муниципального образования «Окуловский муниципальный район» в информационно-телекоммуникационной сети «Интернет».

Заместитель Главы администрации района В.Н. Алексеев

Администрация Окуловского муниципального района извещает о возможности предоставления земельного участка, расположенного по адресу: Российская Федерация, Новгородская область, Окуловский муниципальный район, Котовское сельское поселение, д.Петрово, земельный участок 12б, в собственность, для ведения личного подсобного хозяйства.

Граждане, заинтересованные в предоставлении земельного участка для ведения личного подсобного хозяйства, вправе в течение тридцати дней соответственно со дня опубликования и размещения извещения подать заявления о намерении участвовать в аукционе по продаже земельного участка.

Заявления принимаются лично, либо направляются в письменном виде почтовым отправлением:

- в Администрацию Окуловского муниципального по адресу: г. Окуловка, ул. Кирова, д.6.

- через МФЦ по адресу: г. Окуловка, ул. Уральская, д.21

Дата и время начала приема заявок: 08.09.2022 - 8.00

Дата и время окончания приема заявок: 07.10.2022 до 17.00

Местоположение земельного участка: Российская Федерация, Новгородская область, Окуловский муниципальный район, Котовское сельское поселение, д.Петрово, земельный участок 12б.

Категория земель: земли населенных пунктов.

Кадастровый квартал земельного участка: 53:12:1107001

Площадь земельного участка: 727 кв.м.

Адрес и время приема граждан для ознакомления со схемой участка: г.Окуловка, ул. Кирова, каб.23, с 08.00 до 17.00 по рабочим дням.

Сообщение о возможном установлении публичного сервитута

В соответствии со ст. 39.42 Земельного кодекса Российской Федерации администрация Окуловского муниципального района информирует правообладателей земельных участков о возможном установлении публичного сервитута по ходатайству Публичного акционерного общества «Россети Северо-Запад» сроком на 49 лет с целью размещения и эксплуатации существующего инженерного сооружения «ВЛ-0,4 кВ Л-1 от КТП-63 кВА Авдеево» общей площадью 2634 кв.м., в том числе:

- на часть земельного участка с кадастровым номером 53:12:1533001:23, расположенного по адресу: Новгородская область, р-н Окуловский, д Авдеево, д 6
- на часть земельного участка с кадастровым номером 53:12:1533001:25, расположенного по адресу: обл. Новгородская, р-н Окуловский, Турбинное сельское поселение, д. Авдеево, дом 11
- на часть земельного участка с кадастровым номером 53:12:1533001:27, расположенного по адресу: Новгородская область, р-н Окуловский, с/п Турбинное, д Авдеево, д 14
- на часть земельного участка с кадастровым номером 53:12:1533001:28, расположенного по адресу: Новгородская область, р-н Окуловский, с/п Турбинное, д Авдеево, на земельном участке расположено здание, жилой дом, 13
- на часть земельного участка с кадастровым номером 53:12:1533001:36, расположенного по адресу: Новгородская обл, р-н Окуловский, Турбинное сельское поселение, д Авдеево, на земельном участке расположено здание, жилой дом, 26
- на часть земельного участка с кадастровым номером 53:12:1533001:54, расположенного по адресу: обл. Новгородская, р-н Окуловский, д. Авдеево, дом 25
- на часть земельного участка с кадастровым номером 53:12:1533001:57, расположенного по адресу: Новгородская обл, р-н Окуловский, с/п Турбинное, д Авдеево, на земельном участке расположено здание, жилой дом, 17
- на часть земельного участка с кадастровым номером 53:12:1533001:340, расположенного по адресу: Российская Федерация, Новгородская область, Окуловский муниципальный район, Турбинное сельское поселение, деревня Авдеево, земельный участок 1
- на часть земельного участка с кадастровым номером 53:12:1533001:341, расположенного по адресу: Российская Федерация, Новгородская область, Окуловский муниципальный район, Турбинное сельское поселение, деревня Авдеево, земельный участок 1б
- на часть земельного участка с кадастровым номером 53:12:1533001:353, расположенного по адресу: Российская Федерация, Новгородская область, Окуловский муниципальный район, Турбинное сельское поселение, деревня Авдеево, земельный участок 5
- на часть земельного участка с кадастровым номером 53:12:1533001:354, расположенного по адресу: Российская Федерация, Новгородская область, Окуловский муниципальный район, Турбинное сельское поселение, д Авдеево, земельный участок 9

Графическое описание местоположения границ публичного сервитута:

Публичный сервитут для размещения и эксплуатации существующего инженерного сооружения – «ВЛ-0,4 кВ Л-1 от КТП-63 кВА Авдеево», расположенный по адресу: Новгородская область, Окуловский район

Утверждена
Постановлением Администрации
Окуловского муниципального района
от _____ №_____

Схема границ размещения публичного сервитута

Объект: "ВЛ-0,4 кВ Л-1 от КТП-63 кВА Авдеево"

(наименование объекта)

Местоположение: Новгородская область, Окуловский район
Кадастровые кварталы: 53:12:1533001
Кадастровые номера земельных участков: 53:12:1533001:23; 53:12:1533001:25; 53:12:1533001:27; 53:12:1533001:28; 53:12:1533001:36; 53:12:1533001:54; 53:12:1533001:57; 53:12:1533001:340; 53:12:1533001:341; 53:12:1533001:353; 53:12:1533001:354
Система координат: МСК-53 (Зона 2);
Каталог координат: Приложение 1
Площадь сервитута: 2 634 кв.м

Масштаб 1:2 000

Используемые условные знаки и обозначения:
- граница публичного сервитута;
- граница земельного участка по сведениям ЕГРН;
- граница кадастрового квартала по сведениям ЕГРН;
- характерная точка границ публичного сервитута;
- номер поворотного участка по сведениям ЕГРН;
- номер земельного участка по сведениям ЕГРН;
- номер поворотной точки границы публичного сервитута.

Подпись _____ /К.Э. Лысенко/

Дата "17" августа 2022 г.

Заинтересованные лица в течение тридцати дней со дня опубликования настоящего сообщения могут ознакомиться с поступившим ходатайством об установлении публичного сервитута и прилагаемым к нему описанием местоположения границ публичного сервитута по адресу: в Администрацию Окуловского муниципального района по адресу: Новгородская область, Окуловский район, г.Окуловка, ул.Кирова, д.6, каб.23, контактный телефон (81657) 21-400, по рабочим дням с 08.00 до 17.00, перерыв на обед с 13.00 до 14.00.

Правообладатели земельных участков, в отношении которых испрашивается публичный сервитут, если их права (обременения права) не зарегистрированы в Едином государственном реестре недвижимости, могут обратиться с заявлением об учете их прав на земельные участки с приложением копий документов, подтверждающих эти права в Администрацию Окуловского муниципального района в рабочие дни с 8.00 до 13.00 и с 14.00 до 17.00 ч., по адресу: Российская Федерация, Новгородская область, Окуловский район, г.Окуловка, ул.Кирова, д.6, контактный телефон (81657) 21-400. Последний день подачи заявления 07 октября 2022 года.

Сообщение о возможном установлении публичного сервитута

В соответствии со ст. 39.42 Земельного кодекса Российской Федерации администрация Окуловского муниципального района информирует правообладателей земельных участков о возможном установлении публичного сервитута по ходатайству Публичного акционерного общества «Россети Северо-Запад» сроком на 49 лет с целью размещения и эксплуатации существующего инженерного сооружения «ВЛ-0,4 кВ Л-6 от ЗТП-2*400 кВА "База ОРЭС" (Л-11 ПС "Окуловская") (отпайка от опоры №17)» общей площадью 563 кв.м., в том числе:

- на часть земельного участка с кадастровым номером 53:12:0104048:244, расположенного по адресу: Российская Федерация, Новгородская область, Окуловский муниципальный район, Окуловское городское поселение, город Окуловка, улица Энергетиков, земельный участок 15

Графическое описание местоположения границ публичного сервитута:

Публичный сервитут для размещения и эксплуатации существующего инженерного сооружения – «ВЛ-0,4 кВ Л-6 от ЗТП-2*400 кВА "База ОРЭС" (Л-11 ПС "Окуловская") (отпайка от опоры №17)», расположенный по адресу: Новгородская область, Окуловский район

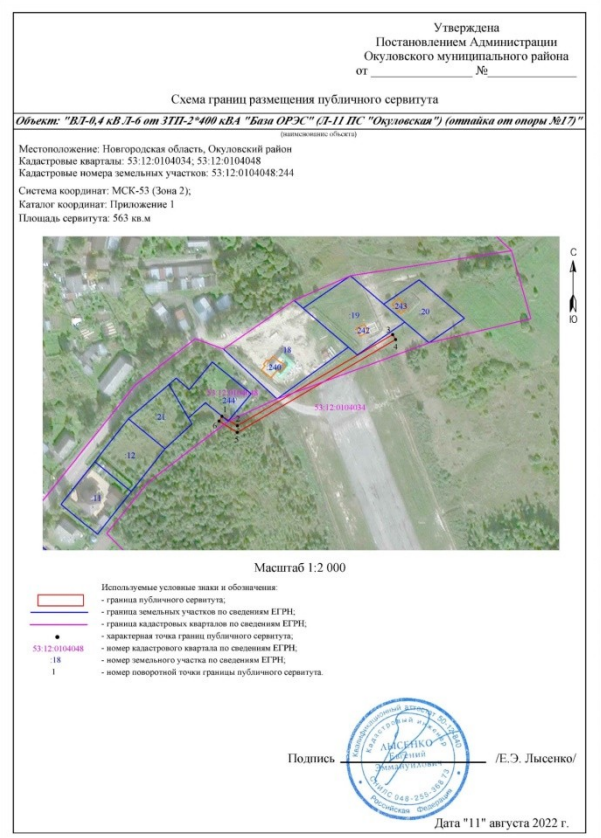

Утверждена
Постановлением Администрации
Окуловского муниципального района
от _____ №_____

Схема границ размещения публичного сервитута

*Объект: "ВЛ-0,4 кВ Л-6 от ЗТП-2*400 кВА "База ОРЭС" (Л-11 ПС "Окуловская") (отпайка от опоры №17)"*
(наименование объекта)

Местоположение: Новгородская область, Окуловский район
Кадастровые кварталы: 53:12:0104034; 53:12:0104048
Кадастровые номера земельных участков: 53:12:0104048:244

Система координат: МСК-53 (Зона 2);
Каталог координат: Приложение 1
Площадь сервитута: 563 кв.м

Масштаб 1:2 000

Используемые условные знаки и обозначения:
- граница публичного сервитута;
- граница земельных участков по сведениям ЕГРН;
- граница кадастровых кварталов по сведениям ЕГРН;
- характерная точка границ публичного сервитута;
53:12:0104048 - номер кадастрового квартала по сведениям ЕГРН;
18 - номер земельного участка по сведениям ЕГРН;
1 - номер поворотной точки границы публичного сервитута.

Подпись _____ /Е.Э. Лысенко/

Дата "11" августа 2022 г.

Заинтересованные лица в течение тридцати дней со дня опубликования настоящего сообщения могут ознакомиться с поступившим ходатайством об установлении публичного сервитута и прилагаемым к нему описанием местоположения границ публичного сервитута по адресу: в Администрацию Окуловского муниципального района по адресу: Новгородская область, Окуловский район, г.Окуловка, ул.Кирова, д.6, каб.23, контактный телефон (81657) 21-400, по рабочим дням с 08.00 до 17.00, перерыв на обед с 13.00 до 14.00.

Правообладатели земельных участков, в отношении которых испрашивается публичный сервитут, если их права (обременения права) не зарегистрированы в Едином государственном реестре недвижимости, могут обратиться с заявлением об учете их прав на земельные участки с приложением копий документов, подтверждающих эти права в Администрацию Окуловского муниципального района в рабочие дни с 8.00 до 13.00 и с 14.00 до 17.00 ч., по адресу: Российская Федерация, Новгородская область, Окуловский район, г.Окуловка, ул.Кирова, д.6, контактный телефон (81657) 21-400. Последний день подачи заявления 07 октября 2022 года.

Сообщение о возможном установлении публичного сервитута

В соответствии со ст. 39.42 Земельного кодекса Российской Федерации администрация Окуловского муниципального района информирует правообладателей земельных участков о возможном установлении публичного сервитута по ходатайству Публичного акционерного общества «Россети Северо-Запад» сроком на 49 лет с целью размещения и эксплуатации существующего инженерного сооружения «ВЛ-0,4 кВ от КТП-100 кВА "Горнешно" Л-29 ПС Окуловская"(отпайка ВЛИ-0,23кВ от опоры №50 Л-1)» общей площадью 322 кв.м., в том числе:

- на часть земельного участка с кадастровым номером 53:12:1514001:57, расположенного по адресу: Новгородская область, р-н Окуловский, с/п Турбинное, д Горнешно, ул Озерная, д 10
- на часть земельного участка с кадастровым номером 53:12:1514001:89, расположенного по адресу: Новгородская обл, р-н Окуловский, с/п Турбинное, д Горнешно, ул Озерная, на земельном участке расположено здание, жилой дом, 13
- на часть земельного участка с кадастровым номером 53:12:1514001:90, расположенного по адресу: Новгородская обл, р-н Окуловский, с/п Турбинное, д Горнешно, ул Озерная, участок №15
- на часть земельного участка с кадастровым номером 53:12:1514001:412, расположенного по адресу: Российская Федерация, Новгородская область, Окуловский муниципальный район, Турбинное сельское поселение, деревня Горнешно, улица Озерная, земельный участок 10а

Графическое описание местоположения границ публичного сервитута:

Публичный сервитут для размещения и эксплуатации существующего инженерного сооружения – «ВЛ-0,4 кВ от КТП-100 кВА "Горнешно" Л-29 ПС Окуловская"(отпайка ВЛИ-0,23кВ от опоры №50 Л-1)», расположенный по адресу: Новгородская область, Окуловский район

Утверждена
Постановлением Администрации
Окуловского муниципального района
от _____ №_____

Схема границ размещения публичного сервитута

Объект: "ВЛ-0,4 кВ от КТП-100 кВА "Горнешно" Л-29 ПС Окуловская"(отпайка ВЛИ-0,23кВ от опоры №50 Л-1)"

(наименование объекта)

Местоположение: Новгородская область, Окуловский район
Кадастровые кварталы: 53:12:1514001
Кадастровые номера земельных участков: 53:12:1514001:57; 53:12:1514001:89; 53:12:1514001:90; 53:12:1514001:412
Система координат: МСК-53 (Зона 2);
Каталог координат: Приложение 1
Площадь сервитута: 322 кв.м

Масштаб 1:1 000

Используемые условные знаки и обозначения:
- граница публичного сервитута;
- граница земельных участков по сведениям ЕГРН;
- граница кадастровых кварталов по сведениям ЕГРН;
- характерная точка границ публичного сервитута;
53:12:1514001 - номер кадастрового квартала по сведениям ЕГРН;
57 - номер земельного участка по сведениям ЕГРН;
1 - номер поворотной точки границы публичного сервитута.

Подпись _____ /Е.Э. Лысенко/

Дата "25" июля 2022 г.

Заинтересованные лица в течение тридцати дней со дня опубликования настоящего сообщения могут ознакомиться с поступившим ходатайством об установлении публичного сервитута и прилагаемым к нему описанием местоположения границ публичного сервитута по адресу: в Администрацию Окуловского муниципального района по адресу: Новгородская область, Окуловский район, г.Окуловка, ул.Кирова, д.6, каб.23, контактный телефон (81657) 21-400, по рабочим дням с 08.00 до 17.00, перерыв на обед с 13.00 до 14.00.

Правообладатели земельных участков, в отношении которых испрашивается публичный сервитут, если их права (обременения права) не зарегистрированы в Едином государственном реестре недвижимости, могут обратиться с заявлением об учете их прав на земельные участки с приложением копий документов, подтверждающих эти права в Администрацию Окуловского муниципального района в рабочие дни с 8.00 до 13.00 и с 14.00 до 17.00 ч., по адресу: Российская Федерация, Новгородская область, Окуловский район, г.Окуловка, ул.Кирова, д.6, контактный телефон (81657) 21-400. Последний день подачи заявления 07 октября 2022 года.

Сообщение о возможном установлении публичного сервитута

В соответствии со ст. 39.42 Земельного кодекса Российской Федерации администрация Окуловского муниципального района информирует правообладателей земельных участков о возможном установлении публичного сервитута по ходатайству Публичного акционерного общества «Россети Северо-Запад» сроком на 49 лет с целью размещения и эксплуатации существующего инженерного сооружения «ВЛ-0,4 кВ от КТП-25 кВА "Ермолино" Л-1 ТПС "Торбино"» общей площадью 2380 кв.м., в том числе:

- на часть земельного участка с кадастровым номером 53:12:0506001:13, расположенного по адресу: Новгородская область, р-н Окуловский, д Ермолино, д 7
- на часть земельного участка с кадастровым номером 53:12:0506001:185, расположенного по адресу: Российская Федерация, Новгородская область, Окуловский муниципальный район, Боровёнковское сельское поселение, деревня Ермолино, земельный участок 18
- на часть земельного участка с кадастровым номером 53:12:0506001:187, расположенного по адресу: Российская Федерация, Новгородская область, Окуловский муниципальный район, Боровёнковское сельское поселение, деревня Ермолино, земельный участок 9

Графическое описание местоположения границ публичного сервитута:

Публичный сервитут для размещения и эксплуатации существующего инженерного сооружения – «ВЛ-0,4 кВ от КТП-25 кВА "Ермолино" Л-1 ТПС "Торбино"», расположенный по адресу: Новгородская область, Окуловский район

Утверждена
Постановлением Администрации
Окуловского муниципального района
от _____№_____

Схема границ размещения публичного сервитута

Объект: "ВЛ-0,4 кВ от КТП-25 кВА "Ермолино" Л-1 ТПС "Торбино""

(наименование объекта)

Местоположение: Новгородская область, Окуловский район
Кадастровые кварталы: 53:12:0506001
Кадастровые номера земельных участков: 53:12:0506001:13; 53:12:0506001:185; 53:12:0506001:187
Система координат: МСК-53 (Зона 2);
Каталог координат: Приложение 1
Площадь сервитута: 2 380 кв.м

Масштаб 1:2 000

Используемые условные знаки и обозначения:
- граница публичного сервитута;
- граница земельных участков по сведениям ЕГРН;
- граница кадастровых кварталов по сведениям ЕГРН;
- характерная точка границ публичного сервитута;
- номер кадастрового квартала по сведениям ЕГРН;
- номер земельного участка по сведениям ЕГРН;
- номер поворотной точки границы публичного сервитута.

Подпись /Е.Э. Лысенко/

Дата "11" августа 2022 г.

Заинтересованные лица в течение тридцати дней со дня опубликования настоящего сообщения могут ознакомиться с поступившим ходатайством об установлении публичного сервитута и прилагаемым к нему описанием местоположения границ публичного сервитута по адресу: в Администрацию Окуловского муниципального района по адресу: Новгородская область, Окуловский район, г.Окуловка, ул.Кирова, д.6, каб.23, контактный телефон (81657) 21-400, по рабочим дням с 08.00 до 17.00, перерыв на обед с 13.00 до 14.00.

Правообладатели земельных участков, в отношении которых испрашивается публичный сервитут, если их права (обременения права) не зарегистрированы в Едином государственном реестре недвижимости, могут обратиться с заявлением об учете их прав на земельные участки с приложением копий документов, подтверждающих эти права в Администрацию Окуловского муниципального района в рабочие дни с 8.00 до 13.00 и с 14.00 до 17.00 ч., по адресу: Российская Федерация, Новгородская область, Окуловский район, г.Окуловка, ул.Кирова, д.6, контактный телефон (81657) 21-400. Последний день подачи заявления 07 октября 2022 года.

Сообщение о возможном установлении публичного сервитута

В соответствии со ст. 39.42 Земельного кодекса Российской Федерации администрация Окуловского муниципального района информирует правообладателей земельных участков о возможном установлении публичного сервитута по ходатайству Публичного акционерного общества «Россети Северо-Запад» сроком на 49 лет с целью размещения и эксплуатации существующего инженерного сооружения «ВЛ-0,4 кВ от КТП-100 кВА "Загубье-2" (Л-29 ПС "Окуловская") (отпайка от опоры №19 Л-1)» общей площадью 355 кв.м., в том числе:

- на часть земельного участка с кадастровым номером 53:12:1530001:62, расположенного по адресу: обл. Новгородская, р-н Окуловский, с/пос. Турбинное, д. Загубье, ул. Центральная, дом 42
- на часть земельного участка с кадастровым номером 53:12:1530001:250, расположенного по адресу: Российская Федерация, Новгородская область, р-н Окуловский, с/п Турбинное, д Загубье, ул Центральная, уч 42б

Графическое описание местоположения границ публичного сервитута:

Публичный сервитут для размещения и эксплуатации существующего инженерного сооружения – «ВЛ-0,4 кВ от КТП-100 кВА "Загубье-2" (Л-29 ПС "Окуловская") (отпайка от опоры №19 Л-1)», расположенный по адресу: Новгородская область, Окуловский район

Утверждена
Постановлением Администрации
Окуловского муниципального района
от _____ №_____

Схема границ размещения публичного сервитута

Объект: "ВЛ-0,4 кВ от КТП-100 кВА "Загубье-2" (Л-29 ПС "Окуловская") (отпайка от опоры №19 Л-1)"
(наименование объекта)

Местоположение: Новгородская область, Окуловский район
Кадастровые кварталы: 53:12:1530001
Кадастровые номера земельных участков: 53:12:1530001:62; 53:12:1530001:250
Система координат: МСК-53 (Зона 2);
Каталог координат: Приложение 1
Площадь сервитута: 355 кв.м

Масштаб 1:2 000

Используемые условные знаки и обозначения:
- граница публичного сервитута;
- граница земельных участков по сведениям ЕГРН;
- граница кадастровых кварталов по сведениям ЕГРН;
- характерная точка границ публичного сервитута;
53:12:1530001 - номер кадастрового квартала по сведениям ЕГРН;
:250 - номер земельного участка по сведениям ЕГРН;
1 - номер поворотной точки границы публичного сервитута.

Подпись _____ /Е.Э. Лысенко/

Дата "11" августа 2022 г.

Заинтересованные лица в течение тридцати дней со дня опубликования настоящего сообщения могут ознакомиться с поступившим ходатайством об установлении публичного сервитута и прилагаемым к нему описанием местоположения границ публичного сервитута по адресу: в Администрацию Окуловского муниципального района по адресу: Новгородская область, Окуловский район, г.Окуловка, ул.Кирова, д.6, каб.23, контактный телефон (81657) 21-400, по рабочим дням с 08.00 до 17.00, перерыв на обед с 13.00 до 14.00.

Правообладатели земельных участков, в отношении которых испрашивается публичный сервитут, если их права (обременения права) не зарегистрированы в Едином государственном реестре недвижимости, могут обратиться с заявлением об учете их прав на земельные участки с приложением копий документов, подтверждающих эти права в Администрацию Окуловского муниципального района в рабочие дни с 8.00 до 13.00 и с 14.00 до 17.00 ч., по адресу: Российская Федерация, Новгородская область, Окуловский район, г.Окуловка, ул.Кирова, д.6, контактный телефон (81657) 21-400. Последний день подачи заявления 07 октября 2022 года.

Сообщение о возможном установлении публичного сервитута

В соответствии со ст. 39.42 Земельного кодекса Российской Федерации администрация Окуловского муниципального района информирует правообладателей земельных участков о возможном установлении публичного сервитута по ходатайству Публичного акционерного общества «Россети Северо-Запад» сроком на 49 лет с целью размещения и эксплуатации существующего инженерного сооружения «ВЛ-0,4 кВ Л-1 от КТП-40 кВА "Новоселицы-Васильково" Л-35 ПС "Окуловка-1" (отпайка от опоры №17)» общей площадью 1 209 кв.м., в том числе:

- на часть земельного участка с кадастровым номером 53:12:0431001:1, расположенного по адресу: Новгородская область, р-н Окуловский, с/п Березовикское, д Новоселицы, дом 30
- на часть земельного участка с кадастровым номером 53:12:0431001:15, расположенного по адресу: Новгородская обл, р-н Окуловский, с/п Березовикское, д Новоселицы. На земельном участке расположено здание, жилой дом, 40
- на часть земельного участка с кадастровым номером 53:12:0431001:20, расположенного по адресу: Новгородская обл, р-н Окуловский, с/п Березовикское, д Новоселицы, дом
- на часть земельного участка с кадастровым номером 53:12:0431001:42, расположенного по адресу: Новгородская обл, р-н Окуловский, с/п Березовикское, д Новоселицы, дом 23
- на часть земельного участка с кадастровым номером 53:12:0431001:99, расположенного по адресу: Российская Федерация, Новгородская область, р-н Окуловский, с/п Березовикское, д Новоселицы, д 59
- на часть земельного участка с кадастровым номером 53:12:0431001:100, расположенного по адресу: Новгородская обл, р-н Окуловский, с/п Березовикское, д Новоселицы, уч 27-а

Графическое описание местоположения границ публичного сервитута:

Публичный сервитут для размещения и эксплуатации существующего инженерного сооружения – «ВЛ-0,4 кВ Л-1 от КТП-40 кВА "Новоселицы-Васильково" Л-35 ПС "Окуловка-1" (отпайка от опоры №17)», расположенный по адресу: Новгородская область, Окуловский район

Утверждена
Постановлением Администрации
Окуловского муниципального района
от _____ №_____

Схема границ размещения публичного сервитута

Объект: "ВЛ-0,4 кВ Л-1 от КТП-40 кВА "Новоселицы-Васильково" Л-35 ПС "Окуловка-1" (отпайка от опоры №17)"
(наименование объекта)

Местоположение: Новгородская область, Окуловский район
Кадастровые кварталы: 53:12:0431001
Кадастровые номера земельных участков: 53:12:0431001:1; 53:12:0431001:15; 53:12:0431001:20; 53:12:0431001:42; 53:12:0431001:99; 53:12:0431001:100
Система координат: МСК-53 (Зона 2);
Каталог координат: Приложение 1
Площадь сервитута: 1 209 кв.м

Масштаб 1:2 000

Используемые условные знаки и обозначения:
- граница публичного сервитута;
- граница земельных участков по сведениям ЕГРН;
- граница кадастровых кварталов по сведениям ЕГРН;
- характерная точка границ публичного сервитута;
53:12:0431001 - номер кадастрового квартала по сведениям ЕГРН;
:100 - номер земельного участка по сведениям ЕГРН;
1 - номер поворотной точки границы публичного сервитута.

Подпись _____ /Е.Э. Лысенко/

Дата "18" августа 2022 г.

Заинтересованные лица в течение тридцати дней со дня опубликования настоящего сообщения могут ознакомиться с поступившим ходатайством об установлении публичного сервитута и прилагаемым к нему описанием местоположения границ публичного сервитута по адресу: в Администрацию Окуловского муниципального района по адресу: Новгородская область, Окуловский район, г.Окуловка, ул.Кирова, д.6, каб.23, контактный телефон (81657) 21-400, по рабочим дням с 08.00 до 17.00, перерыв на обед с 13.00 до 14.00.

Правообладатели земельных участков, в отношении которых испрашивается публичный сервитут, если их права (обременения права) не зарегистрированы в Едином государственном реестре недвижимости, могут обратиться с заявлением об учете их прав на земельные участки с приложением копий документов, подтверждающих эти права в Администрацию Окуловского муниципального района в рабочие дни с 8.00 до 13.00 и с 14.00 до 17.00 ч., по адресу: Российская Федерация, Новгородская область, Окуловский район, г.Окуловка, ул.Кирова, д.6, контактный телефон (81657) 21-400. Последний день подачи заявления 07 октября 2022 года.

Сообщение о возможном установлении публичного сервитута

В соответствии со ст. 39.42 Земельного кодекса Российской Федерации администрация Окуловского муниципального района информирует правообладателей земельных участков о возможном установлении публичного сервитута по ходатайству Публичного акционерного общества «Россети Северо-Запад» сроком на 49 лет с целью размещения и эксплуатации существующего инженерного сооружения «ВЛ-0,4 кВ Л-1 от КТП-63 кВА «Авдеево» (отпайка от опоры №8)» общей площадью 143 кв.м., в том числе:

- на часть земельного участка с кадастровым номером 53:12:1533001:14, расположенного по адресу: Новгородская область, р-н Окуловский, с/п Турбинное, д Авдеево, д 18
- на часть земельного участка с кадастровым номером 53:12:1533001:55, расположенного по адресу: Новгородская область, р-н Окуловский, с/п Турбинное, д Авдеево, д 16

Графическое описание местоположения границ публичного сервитута:

Публичный сервитут для размещения и эксплуатации существующего инженерного сооружения – «ВЛ-0,4 кВ Л-1 от КТП-63 кВА «Авдеево» (отпайка от опоры №8)», расположенный по адресу: Новгородская область, Окуловский район

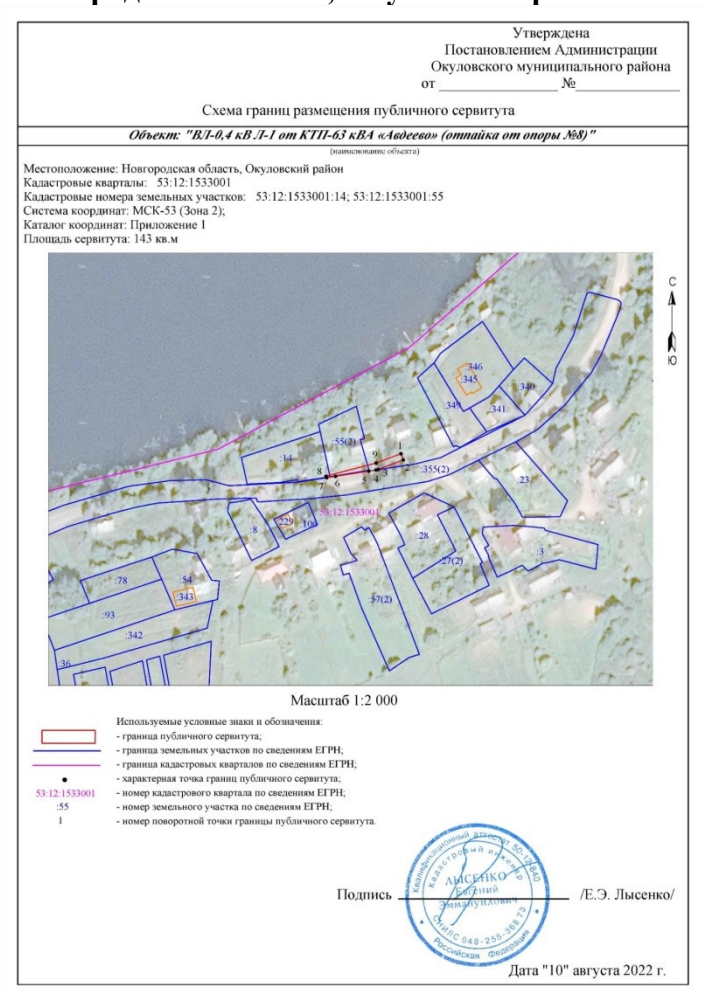
Утверждена
Постановлением Администрации
Окуловского муниципального района
от _____ №_____

Схема границ размещения публичного сервитута

Объект: "ВЛ-0,4 кВ Л-1 от КТП-63 кВА «Авдеево» (отпайка от опоры №8)"
(наименование объекта)

Местоположение: Новгородская область, Окуловский район
Кадастровые кварталы: 53:12:1533001
Кадастровые номера земельных участков: 53:12:1533001:14; 53:12:1533001:55
Система координат: МСК-53 (Зона 2);
Каталог координат: Приложение 1
Площадь сервитута: 143 кв.м

Масштаб 1:2 000

Используемые условные знаки и обозначения:
- граница публичного сервитута;
- граница земельных участков по сведениям ЕГРН;
- граница кадастровых кварталов по сведениям ЕГРН;
- характерная точка границ публичного сервитута;
53:12:1533001 - номер кадастрового квартала по сведениям ЕГРН;
:55 - номер земельного участка по сведениям ЕГРН;
1 - номер поворотной точки границы публичного сервитута.

Подпись _____ /Е.Э. Лысенко/

Дата "10" августа 2022 г.

Заинтересованные лица в течение тридцати дней со дня опубликования настоящего сообщения могут ознакомиться с поступившим ходатайством об установлении публичного сервитута и прилагаемым к нему описанием местоположения границ публичного сервитута по адресу: в Администрацию Окуловского муниципального района по адресу: Новгородская область, Окуловский район, г.Окуловка, ул.Кирова, д.6, каб.23, контактный телефон (81657) 21-400, по рабочим дням с 08.00 до 17.00, перерыв на обед с 13.00 до 14.00.

Правообладатели земельных участков, в отношении которых испрашивается публичный сервитут, если их права (обременения права) не зарегистрированы в Едином государственном реестре недвижимости, могут обратиться с заявлением об учете их прав на земельные участки с приложением копий документов, подтверждающих эти права в Администрацию Окуловского муниципального района в рабочие дни с 8.00 до 13.00 и с 14.00 до 17.00 ч., по адресу: Российская Федерация, Новгородская область, Окуловский район, г.Окуловка, ул.Кирова, д.6, контактный телефон (81657) 21-400. Последний день подачи заявления 07 октября 2022 года.

Сообщение о возможном установлении публичного сервитута

В соответствии со ст. 39.42 Земельного кодекса Российской Федерации администрация Окуловского муниципального района информирует правообладателей земельных участков о возможном установлении публичного сервитута по ходатайству Публичного акционерного общества «Россети Северо-Запад» сроком на 49 лет с целью размещения и эксплуатации существующего инженерного сооружения «ВЛ-0,4 кВ Л-2 от КТП-40 кВА "Новоселицы-Васильково" Л-35 ПС "Окуловка-1"» общей площадью 2220 кв.м., в том числе:

- на часть земельного участка с кадастровым номером 53:12:0433001:4, расположенного по адресу: Новгородская обл, р-н Окуловский, с/п Березовикское, д Васильково, дом 8
- на часть земельного участка с кадастровым номером 53:12:0433001:5, расположенного по адресу: Новгородская обл, р-н Окуловский, Березовикское сельское поселение, д Васильково. На земельном участке расположено здание, жилой дом, 9

Графическое описание местоположения границ публичного сервитута:

Публичный сервитут для размещения и эксплуатации существующего инженерного сооружения – «ВЛ-0,4 кВ Л-2 от КТП-40 кВА "Новоселицы-Васильково" Л-35 ПС "Окуловка-1"», расположенный по адресу: Новгородская область, Окуловский район

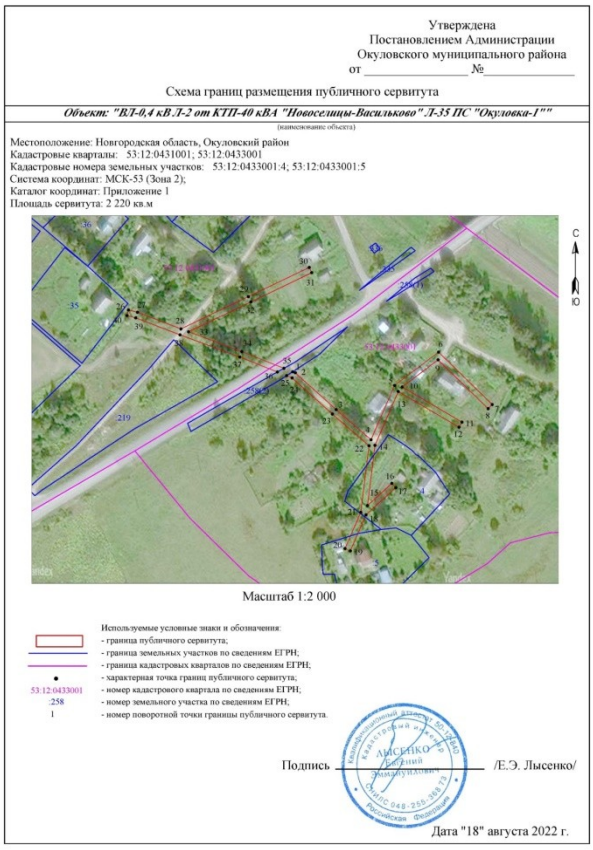

Утверждена
Постановлением Администрации
Окуловского муниципального района
от _____ №_____

Схема границ размещения публичного сервитута

Объект: "ВЛ-0,4 кВ Л-2 от КТП-40 кВА "Новоселицы-Васильково" Л-35 ПС "Окуловка-1""
(наименование объекта)

Местоположение: Новгородская область, Окуловский район
Кадастровые кварталы: 53:12:0431001; 53:12:0433001
Кадастровые номера земельных участков: 53:12:0433001:4; 53:12:0433001:5
Система координат: МСК-53 (Зона 2);
Каталог координат: Приложение 1
Площадь сервитута: 2 220 кв.м

Масштаб 1:2 000

Используемые условные знаки и обозначения:
- граница публичного сервитута;
- граница земельных участков по сведениям ЕГРН;
- граница кадастровых кварталов по сведениям ЕГРН;
- характерная точка границ публичного сервитута;
53:12:0433001 - номер кадастрового квартала по сведениям ЕГРН;
:258 - номер земельного участка по сведениям ЕГРН;
1 - номер поворотной точки границы публичного сервитута.

Подпись /Е.Э. Лысенко/

Дата "18" августа 2022 г.

Заинтересованные лица в течение тридцати дней со дня опубликования настоящего сообщения могут ознакомиться с поступившим ходатайством об установлении публичного сервитута и прилагаемым к нему описанием местоположения границ публичного сервитута по адресу: в Администрацию Окуловского муниципального района по адресу: Новгородская область, Окуловский район, г.Окуловка, ул.Кирова, д.6, каб.23, контактный телефон (81657) 21-400, по рабочим дням с 08.00 до 17.00, перерыв на обед с 13.00 до 14.00.

Правообладатели земельных участков, в отношении которых испрашивается публичный сервитут, если их права (обременения права) не зарегистрированы в Едином государственном реестре недвижимости, могут обратиться с заявлением об учете их прав на земельные участки с приложением копий документов, подтверждающих эти права в Администрацию Окуловского муниципального района в рабочие дни с 8.00 до 13.00 и с 14.00 до 17.00 ч., по адресу: Российская Федерация, Новгородская область, Окуловский район, г.Окуловка, ул.Кирова, д.6, контактный телефон (81657) 21-400. Последний день подачи заявления 07 октября 2022 года.

Сообщение о возможном установлении публичного сервитута

В соответствии со ст. 39.42 Земельного кодекса Российской Федерации администрация Окуловского муниципального района информирует правообладателей земельных участков о возможном установлении публичного сервитута по ходатайству Публичного акционерного общества «Россети Северо-Запад» сроком на 49 лет с целью размещения и эксплуатации существующего инженерного сооружения «ВЛ-0,4 кВ от КТП-250 кВА "Мельница"» общей площадью 335 кв.м.

Графическое описание местоположения границ публичного сервитута:

Публичный сервитут для размещения и эксплуатации существующего инженерного сооружения – «ВЛ-0,4 кВ от КТП-250 кВА "Мельница"» в кадастровом квартале 53:12:1537001, расположенный по адресу: Новгородская область, Окуловский район

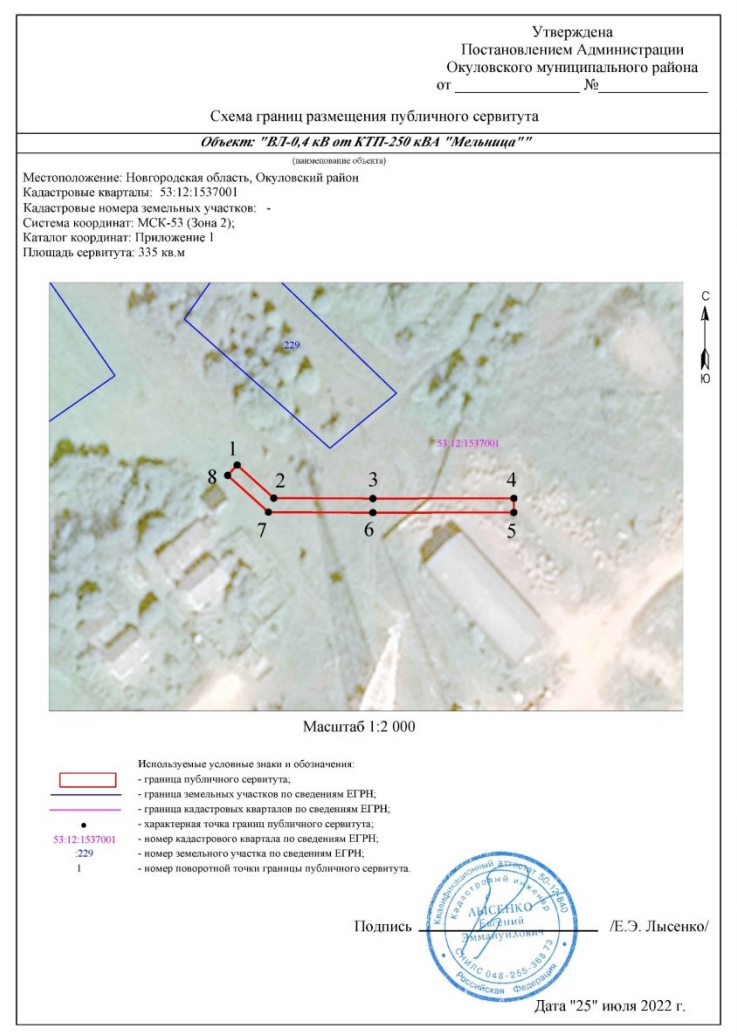

Утверждена
Постановлением Администрации
Окуловского муниципального района
от _____ №_____

Схема границ размещения публичного сервитута

Объект: "ВЛ-0,4 кВ от КТП-250 кВА "Мельница""
(наименование объекта)

Местоположение: Новгородская область, Окуловский район
Кадастровые кварталы: 53:12:1537001
Кадастровые номера земельных участков: -
Система координат: МСК-53 (Зона 2);
Каталог координат: Приложение 1
Площадь сервитута: 335 кв.м

Масштаб 1:2 000

Используемые условные знаки и обозначения:
- граница публичного сервитута;
- граница земельных участков по сведениям ЕГРН;
- граница кадастровых кварталов по сведениям ЕГРН;
- характерная точка границ публичного сервитута;
53:12:1537001 - номер кадастрового квартала по сведениям ЕГРН;
:229 - номер земельного участка по сведениям ЕГРН;
1 - номер поворотной точки границы публичного сервитута.

Подпись _____ /Е.Э. Лысенко/

Дата "25" июля 2022 г.

Заинтересованные лица в течение тридцати дней со дня опубликования настоящего сообщения могут ознакомиться с поступившим ходатайством об установлении публичного сервитута и прилагаемым к нему описанием местоположения границ публичного сервитута по адресу: в Администрацию Окуловского муниципального района по адресу: Новгородская область, Окуловский район, г.Окуловка, ул.Кирова, д.6, каб.23, контактный телефон (81657) 21-400, по рабочим дням с 08.00 до 17.00, перерыв на обед с 13.00 до 14.00.

Правообладатели земельных участков, в отношении которых испрашивается публичный сервитут, если их права (обременения права) не зарегистрированы в Едином государственном реестре недвижимости, могут обратиться с заявлением об учете их прав на земельные участки с приложением копий документов, подтверждающих эти права в Администрацию Окуловского муниципального района в рабочие дни с 8.00 до 13.00 и с 14.00 до 17.00 ч., по адресу: Российская Федерация, Новгородская область, Окуловский район, г.Окуловка, ул.Кирова, д.6, контактный телефон (81657) 21-400. Последний день подачи заявления 07 октября 2022 года.

Сообщение о возможном установлении публичного сервитута

В соответствии со ст. 39.42 Земельного кодекса Российской Федерации администрация Окуловского муниципального района информирует правообладателей земельных участков о возможном установлении публичного сервитута по ходатайству Публичного акционерного общества «Россети Северо-Запад» сроком на 49 лет с целью размещения и эксплуатации существующего инженерного сооружения «ВЛ-0,4 кВ от КТП-63 кВА "Низовка" Л-1 ТПС "Торбино"» общей площадью 2785 кв.м., в том числе:

- на часть земельного участка с кадастровым номером 53:12:0552001:17, расположенного по адресу: обл. Новгородская, р-н Окуловский, с/пос. Боровенковское, д. Низовка, дом 17

Графическое описание местоположения границ публичного сервитута:

Публичный сервитут для размещения и эксплуатации существующего инженерного сооружения – «ВЛ-0,4 кВ от КТП-63 кВА "Низовка" Л-1 ТПС "Торбино"», расположенный по адресу: Новгородская область, Окуловский район

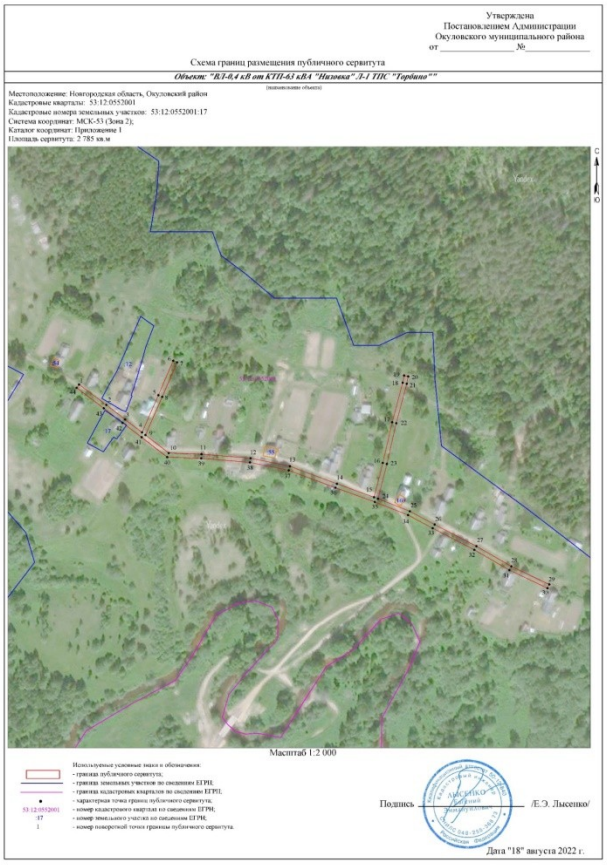
Утверждена
Постановлением Администрации
Окуловского муниципального района
от _____№_____

Схема границ размещения публичного сервитута

Объект: "ВЛ-0,4 кВ от КТП-63 кВА "Низовка" Л-1 ТПС "Торбино""

(наименование объекта)

Местоположение: Новгородская область, Окуловский район
Кадастровые квартал(ы): 53:12:0552001
Кадастровые номера земельных участков: 53:12:0552001:17
Система координат: МСК-53 (Зона 2);
Каталог координат: Приложение 1
Площадь сервитута: 2 785 кв.м

Масштаб 1:2 000

Используемые условные знаки и обозначения:
- граница публичного сервитута;
- граница земельных участков по сведениям ЕГРН;
- граница кадастровых кварталов по сведениям ЕГРН;
- характерная точка границ публичного сервитута;
- номер кадастрового квартала по сведениям ЕГРН;
- номер земельного участка по сведениям ЕГРН;
- номер поворотной точки границы публичного сервитута.

Подпись _____ /Е.Э. Лысенко/

Дата "18" августа 2022 г.

Заинтересованные лица в течение тридцати дней со дня опубликования настоящего сообщения могут ознакомиться с поступившим ходатайством об установлении публичного сервитута и прилагаемым к нему описанием местоположения границ публичного сервитута по адресу: в Администрацию Окуловского муниципального района по адресу: Новгородская область, Окуловский район, г.Окуловка, ул.Кирова, д.6, каб.23, контактный телефон (81657) 21-400, по рабочим дням с 08.00 до 17.00, перерыв на обед с 13.00 до 14.00.

Правообладатели земельных участков, в отношении которых испрашивается публичный сервитут, если их права (обременения права) не зарегистрированы в Едином государственном реестре недвижимости, могут обратиться с заявлением об учете их прав на земельные участки с приложением копий документов, подтверждающих эти права в Администрацию Окуловского муниципального района в рабочие дни с 8.00 до 13.00 и с 14.00 до 17.00 ч., по адресу: Российская Федерация, Новгородская область, Окуловский район, г.Окуловка, ул.Кирова, д.6, контактный телефон (81657) 21-400. Последний день подачи заявления 07 октября 2022 года.

Сообщение о возможном установлении публичного сервитута

В соответствии со ст. 39.42 Земельного кодекса Российской Федерации администрация Окуловского муниципального района информирует правообладателей земельных участков о возможном установлении публичного сервитута по ходатайству Публичного акционерного общества «Россети Северо-Запад» сроком на 49 лет с целью размещения и эксплуатации существующего инженерного сооружения «ВЛ-0,4 кВ от КТП-63 кВА "Памузово" Л-1 РП "В. Остров"» общей площадью 8512 кв.м., в том числе:

- на часть земельного участка с кадастровым номером 53:12:0000000:5169, расположенного по адресу: Российская Федерация, Новгородская область, Окуловский муниципальный район, Боровёнковское сельское поселение, д Памозово, земельный участок 22

- на часть земельного участка с кадастровым номером 53:12:0611001:9, расположенного по адресу: обл. Новгородская, р-н Окуловский, Окуловское лесничество, Каевское участковое лесничество

- на часть земельного участка с кадастровым номером 53:12:0612001:19, расположенного по адресу: обл. Новгородская, р-н Окуловский, д. Памозово, д.6

Графическое описание местоположения границ публичного сервитута:

Публичный сервитут для размещения и эксплуатации существующего инженерного сооружения – «ВЛ-0,4 кВ от КТП-63 кВА "Памузово" Л-1 РП "В. Остров"», расположенный по адресу: Новгородская область, Окуловский район

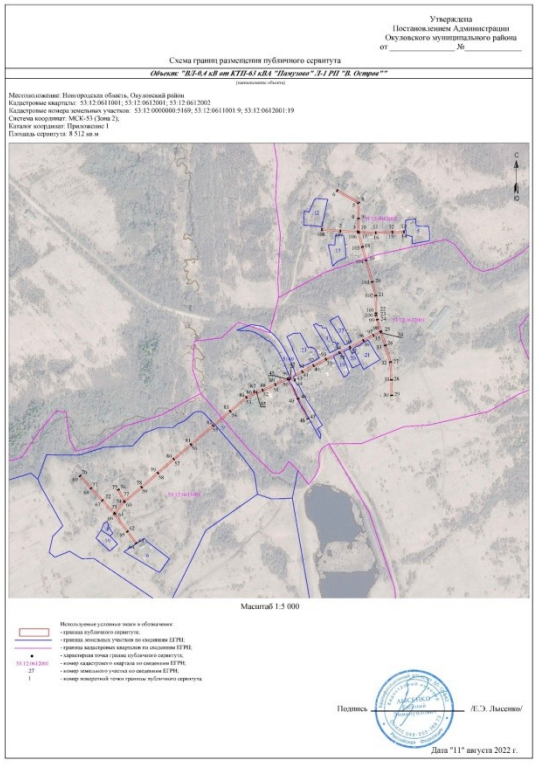
Утверждена
Постановлением Администрации
Окуловского муниципального района
от _____ № _____

Схема границ размещения публичного сервитута

Объект: "ВЛ-0,4 кВ от КТП-63 кВА "Памузово" Л-1 РП "В. Остров""

Местоположение: Новгородская область, Окуловский район
Кадастровые кварталы: 53:12:0611001; 53:12:0612001; 53:12:0612002
Кадастровые номера земельных участков: 53:12:0000000:5169; 53:12:0611001:9; 53:12:0612001:19
Система координат: МСК-53 (Зона 2);
Каталог координат: Приложение 1
Площадь сервитута: 8 512 кв м

Масштаб 1:5 000

Используемые условные знаки и обозначения:
- граница публичного сервитута;
- граница земельных участков по сведениям ЕГРН;
- граница кадастровых кварталов по сведениям ЕГРН;
- характерная точка границ публичного сервитута;
- номер кадастрового квартала по сведениям ЕГРН;
- номер земельного участка по сведениям ЕГРН;
- номер поворотной точки границы публичного сервитута.

Подпись _____ /Е.Э. Лысенко/

Дата "11" августа 2022 г.

Заинтересованные лица в течение тридцати дней со дня опубликования настоящего сообщения могут ознакомиться с поступившим ходатайством об установлении публичного сервитута и прилагаемым к нему описанием местоположения границ публичного сервитута по адресу: в Администрацию Окуловского муниципального района по адресу: Новгородская область, Окуловский район, г.Окуловка, ул.Кирова, д.6, каб.23, контактный телефон (81657) 21-400, по рабочим дням с 08.00 до 17.00, перерыв на обед с 13.00 до 14.00.

Правообладатели земельных участков, в отношении которых испрашивается публичный сервитут, если их права (обременения права) не зарегистрированы в Едином государственном реестре недвижимости, могут обратиться с заявлением об учете их прав на земельные участки с приложением копий документов, подтверждающих эти права в Администрацию Окуловского муниципального района в рабочие дни с 8.00 до 13.00 и с 14.00 до 17.00 ч., по адресу: Российская Федерация, Новгородская область, Окуловский район, г.Окуловка, ул.Кирова, д.6, контактный телефон (81657) 21-400. Последний день подачи заявления 07 октября 2022 года.

Сообщение о возможном установлении публичного сервитута

В соответствии со ст. 39.42 Земельного кодекса Российской Федерации администрация Окуловского муниципального района информирует правообладателей земельных участков о возможном установлении публичного сервитута по ходатайству Публичного акционерного общества «Россети Северо-Запад» сроком на 49 лет с целью размещения и эксплуатации существующего инженерного сооружения «ВЛ-0,4 кВ от КТП-100 кВА "Перестово-1" (Л-29 ПС Окуловская)» общей площадью 6059 кв.м., в том числе:

- на часть земельного участка с кадастровым номером 53:12:1503001:3, расположенного по адресу: Российская Федерация, Новгородская область, Окуловский муниципальный район, Турбинное сельское поселение, деревня Перестово, участок № 7
- на часть земельного участка с кадастровым номером 53:12:1503001:4, расположенного по адресу: Новгородская обл, р-н Окуловский, с/п Турбинное, д Перестово, на земельном участке расположено здание, жилой дом, 13
- на часть земельного участка с кадастровым номером 53:12:1503001:6, расположенного по адресу: обл. Новгородская, р-н Окуловский, с/пос. Турбинное, д. Перестово, дом 19
- на часть земельного участка с кадастровым номером 53:12:1503001:8, расположенного по адресу: Новгородская обл, р-н Окуловский, с/п Турбинное, д Перестово, на земельном участке расположено здание, жилой дом, 5
- на часть земельного участка с кадастровым номером 53:12:1503001:9, расположенного по адресу: Новгородская область, р-н Окуловский, Турбинное сельское поселение, д Перестово, д 21
- на часть земельного участка с кадастровым номером 53:12:1503001:11, расположенного по адресу: Новгородская область, р-н Окуловский, Турбинное сельское поселение, д Перестово, д 1
- на часть земельного участка с кадастровым номером 53:12:1503001:13, расположенного по адресу: Российская Федерация, Новгородская область, Окуловский муниципальный район, Турбинное сельское поселение, деревня Перестово, участок № 11
- на часть земельного участка с кадастровым номером 53:12:1503001:24, расположенного по адресу: Новгородская обл, р-н Окуловский, с/п Турбинное, д Перестово. На земельном участке расположено здание, жилой дом, 3
- на часть земельного участка с кадастровым номером 53:12:1503001:51, расположенного по адресу: обл. Новгородская, р-н Окуловский, Турбинное сельское поселение, д Перестово, дом 57
- на часть земельного участка с кадастровым номером 53:12:1503001:53, расположенного по адресу: обл. Новгородская, р-н Окуловский, с/п Турбинное, д. Перестово, дом 53
- на часть земельного участка с кадастровым номером 53:12:1503001:58, расположенного по адресу: обл. Новгородская, р-н Окуловский, д. Перестово, дом 43
- на часть земельного участка с кадастровым номером 53:12:1503001:63, расположенного по адресу: обл. Новгородская, р-н Окуловский, д. Перестово, д.33
- на часть земельного участка с кадастровым номером 53:12:1503001:65, расположенного по адресу: Новгородская область, р-н Окуловский, с/п Турбинное, д Перестово, д 29
- на часть земельного участка с кадастровым номером 53:12:1503001:66, расположенного по адресу: Новгородская обл, р-н Окуловский, с/п Турбинное, д Перестово, на земельном участке расположено здание, жилой дом, 25
- на часть земельного участка с кадастровым номером 53:12:1503001:67, расположенного по адресу: обл. Новгородская, р-н Окуловский, с/п Турбинное, д. Перестово, дом 23
- на часть земельного участка с кадастровым номером 53:12:1503001:71, расположенного по адресу: Новгородская область, р-н Окуловский, д Перестово, д 20
- на часть земельного участка с кадастровым номером 53:12:1503001:74, расположенного по адресу: обл. Новгородская, р-н Окуловский, д. Перестово, дом 42а
- на часть земельного участка с кадастровым номером 53:12:1503001:80, расположенного по адресу: Новгородская область, р-н Окуловский, с/п Турбинное, д Перестово, д 28
- на часть земельного участка с кадастровым номером 53:12:1503001:97, расположенного по адресу: Новгородская область, р-н Окуловский, с/пос. Турбинное, д. Перестово, земельный участок № 37б
- на часть земельного участка с кадастровым номером 53:12:1503001:144, расположенного по адресу: Новгородская область, р-н Окуловский, с/п Турбинное, д Перестово, уч 33а

- на часть земельного участка с кадастровым номером 53:12:1503001:391, расположенного по адресу: Российская Федерация, Новгородская область, Окуловский муниципальный район, Турбинное сельское поселение, деревня Перестово, земельный участок 15а

- на часть земельного участка с кадастровым номером 53:12:1503001:392, расположенного по адресу: Российская Федерация, Новгородская область, Окуловский муниципальный район, сельское поселение Турбинное, д Перестово, земельный участок 35

- на часть земельного участка с кадастровым номером 53:12:1503001:407, расположенного по адресу: Российская Федерация, Новгородская область, Окуловский муниципальный район, Турбинное сельское поселение, деревня Перестово, земельный участок 27а

Графическое описание местоположения границ публичного сервитута:

Публичный сервитут для размещения и эксплуатации существующего инженерного сооружения – «ВЛ-0,4 кВ от КТП-100 кВА "Перестово-1" (Л-29 ПС Окуловская)», расположенный по адресу: Новгородская область, Окуловский район

Утверждена
Постановлением Администрации
Окуловского муниципального района
от _____ №_____

Схема границ размещения публичного сервитута

Объект: "ВЛ-0,4 кВ от КТП-100 кВА "Перестово-1" (Л-29 ПС Окуловская)"

(наименование объекта)

Местоположение: Новгородская область, Окуловский район
Кадастровые кварталы: 53:12:1503001
Кадастровые номера земельных участков: 53:12:1503001:3; 53:12:1503001:4; 53:12:1503001:6; 53:12:1503001:8; 53:12:1503001:9; 53:12:1503001:11; 53:12:1503001:13; 53:12:1503001:24; 53:12:1503001:51; 53:12:1503001:53; 53:12:1503001:58; 53:12:1503001:63; 53:12:1503001:65; 53:12:1503001:66; 53:12:1503001:67; 53:12:1503001:71; 53:12:1503001:74; 53:12:1503001:80; 53:12:1503001:97; 53:12:1503001:144; 53:12:1503001:391; 53:12:1503001:392; 53:12:1503001:407
Система координат: МСК-53 (Зона 2);
Каталог координат: Приложение 1
Площадь сервитута: 6 059 кв.м

С
Ю

Масштаб 1:5 000

Используемые условные знаки и обозначения:
- граница публичного сервитута;
- граница земельных участков по сведениям ЕГРН;
- граница кадастровых кварталов по сведениям ЕГРН;
- характерная точка границ публичного сервитута;
53:12:1503001 - номер кадастрового квартала по сведениям ЕГРН;
:67 - номер земельного участка по сведениям ЕГРН;
1 - номер поворотной точки границы публичного сервитута.

Подпись _____ /Е.Э. Лысенко/

Дата "11" августа 2022 г.

Заинтересованные лица в течение тридцати дней со дня опубликования настоящего сообщения могут ознакомиться с поступившим ходатайством об установлении публичного сервитута и прилагаемым к нему описанием местоположения границ публичного сервитута по адресу: в Администрацию Окуловского муниципального района по адресу: Новгородская область, Окуловский район, г.Окуловка, ул.Кирова, д.6, каб.23, контактный телефон (81657) 21-400, по рабочим дням с 08.00 до 17.00, перерыв на обед с 13.00 до 14.00.

Правообладатели земельных участков, в отношении которых испрашивается публичный сервитут, если их права (обременения права) не зарегистрированы в Едином государственном реестре недвижимости, могут обратиться с заявлением об учете их прав на земельные участки с приложением копий документов, подтверждающих эти права в Администрацию Окуловского муниципального района в рабочие дни с 8.00 до 13.00 и с 14.00 до 17.00 ч., по адресу: Российская Федерация, Новгородская область, Окуловский район, г.Окуловка, ул.Кирова, д.6, контактный телефон (81657) 21-400. Последний день подачи заявления 07 октября 2022 года.

Сообщение о возможном установлении публичного сервитута

В соответствии со ст. 39.42 Земельного кодекса Российской Федерации администрация Окуловского муниципального района информирует правообладателей земельных участков о возможном установлении публичного сервитута по ходатайству Публичного акционерного общества «Россети Северо-Запад» сроком на 49 лет с целью размещения и эксплуатации существующего инженерного сооружения «ВЛ-0,4 кВ от КТП-40 кВА "Петрово" Л-7 ПС "Кулотино"» общей площадью 7649 кв.м., в том числе:

- на часть земельного участка с кадастровым номером 53:12:0000000:4895, расположенного по адресу: Российская Федерация, Новгородская область, Окуловский муниципальный район, сельское поселение Котовское, д. Петрово, земельный участок 58
- на часть земельного участка с кадастровым номером 53:12:1107001:1, расположенного по адресу: Новгородская обл, р-н Окуловский, с/п Котовское, д Петрово, д 14
- на часть земельного участка с кадастровым номером 53:12:1107001:7, расположенного по адресу: Новгородская область, р-н Окуловский, д Петрово, д 24
- на часть земельного участка с кадастровым номером 53:12:1107001:17, расположенного по адресу: обл. Новгородская, р-н Окуловский, с/пос. Котовское, д. Петрово, дом 19
- на часть земельного участка с кадастровым номером 53:12:1107001:25, расположенного по адресу: обл. Новгородская, р-н Окуловский, д. Петрово, д.
- на часть земельного участка с кадастровым номером 53:12:1107001:31, расположенного по адресу: Новгородская обл, р-н Окуловский, с/п Котовское, д Петрово, д 12
- на часть земельного участка с кадастровым номером 53:12:1107001:42, расположенного по адресу: обл. Новгородская, р-н Окуловский, Котовское сельское поселение, д. Петрово, д.13
- на часть земельного участка с кадастровым номером 53:12:1107001:46, расположенного по адресу: Новгородская область, р-н Окуловский, с/п Котовское, д Петрово, д 41
- на часть земельного участка с кадастровым номером 53:12:1107001:48, расположенного по адресу: Новгородская область, р-н Окуловский, с/п Котовское, д Петрово, д 45
- на часть земельного участка с кадастровым номером 53:12:1107001:58, расположенного по адресу: Новгородская область, р-н Окуловский, с/п Котовское, д Петрово, д 46
- на часть земельного участка с кадастровым номером 53:12:1107001:60, расположенного по адресу: обл. Новгородская, р-н Окуловский, д. Петрово, д. 50
- на часть земельного участка с кадастровым номером 53:12:1107001:79, расположенного по адресу: Новгородская область, р-н Окуловский, Котовское сельское поселение, д Петрово, уч 57
- на часть земельного участка с кадастровым номером 53:12:1107001:153, расположенного по адресу: Новгородская область, р-н Окуловский, с/п Котовское, д Петрово, уч № 11а
- на часть земельного участка с кадастровым номером 53:12:1107001:273, расположенного по адресу: Российская Федерация, Новгородская область, Окуловский муниципальный район, сельское поселение Котовское, деревня Петрово, земельный участок 21а
- на часть земельного участка с кадастровым номером 53:12:1107001:275, расположенного по адресу: Российская Федерация, Новгородская область, Окуловский муниципальный район, сельское поселение Котовское, деревня Петрово, земельный участок 16
- на часть земельного участка с кадастровым номером 53:12:1107001:298, расположенного по адресу: Российская Федерация, Новгородская область, Окуловский муниципальный район, Котовское сельское поселение, деревня Петрово, земельный участок 13а
- на часть земельного участка с кадастровым номером 53:12:1107001:301, расположенного по адресу: Российская Федерация, Новгордская область, Окуловский муниципальный район, Котовское сельское поселение, деревня Петрово, земельный участок 39
- на часть земельного участка с кадастровым номером 53:12:1107001:307, расположенного по адресу: Российская Федерация, Новгородская область, Окуловский муниципальный район, Котовское сельское поселение, деревня Петрово, земельный участок 32
- на часть земельного участка с кадастровым номером 53:12:1108001:133, расположенного по адресу: Российская Федерация, Новгородская область, Окуловский муниципальный район, Котовское сельское поселение, деревня Петрово, земельный участок 44

Графическое описание местоположения границ публичного сервитута:

Публичный сервитут для размещения и эксплуатации существующего инженерного сооружения – «ВЛ-0,4 кВ от КТП-40 кВА "Петрово" Л-7 ПС "Кулотино"», расположенный по адресу: Новгородская область, Окуловский район

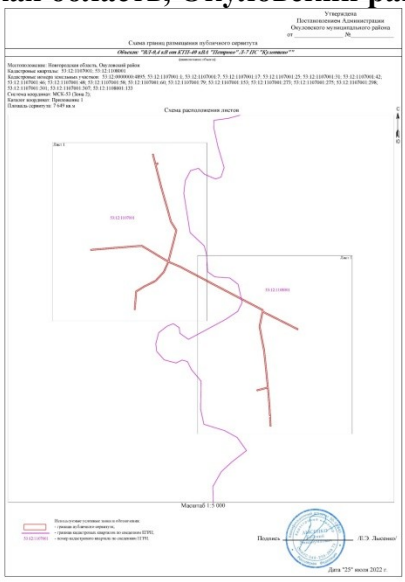

Заинтересованные лица в течение тридцати дней со дня опубликования настоящего сообщения могут ознакомиться с поступившим ходатайством об установлении публичного сервитута и прилагаемым к нему описанием местоположения границ публичного сервитута по адресу: в Администрацию Окуловского муниципального района по адресу: Новгородская область, Окуловский район, г.Окуловка, ул.Кирова, д.6, каб.23, контактный телефон (81657) 21-400, по рабочим дням с 08.00 до 17.00, перерыв на обед с 13.00 до 14.00.

Правообладатели земельных участков, в отношении которых испрашивается публичный сервитут, если их права (обременения права) не зарегистрированы в Едином государственном реестре недвижимости, могут обратиться с заявлением об учете их прав на земельные участки с приложением копий документов, подтверждающих эти права в Администрацию Окуловского муниципального района в рабочие дни с 8.00 до 13.00 и с 14.00 до 17.00 ч., по адресу: Российская Федерация, Новгородская область, Окуловский район, г.Окуловка, ул.Кирова, д.6, контактный телефон (81657) 21-400. Последний день подачи заявления 07 октября 2022 года.

Сообщение о возможном установлении публичного сервитута

В соответствии со ст. 39.42 Земельного кодекса Российской Федерации администрация Окуловского муниципального района информирует правообладателей земельных участков о возможном установлении публичного сервитута по ходатайству Публичного акционерного общества «Россети Северо-Запад» сроком на 49 лет с целью размещения и эксплуатации существующего инженерного сооружения «"ВЛ-0,4 кВ от КТП-25 кВА "Почеп" (Л-1 ГЭС "Боровно") (отпайка ВЛИ-0,23 кВ от опоры №14 Л-1)"» общей площадью 43 кв.м., в том числе:

- на часть земельного участка с кадастровым номером 53:12:1534001:10, расположенного по адресу: Новгородская обл, р-н Окуловский, с/п Турбинное, д Почеп, на земельном участке расположено здание, жилой дом, 14

Графическое описание местоположения границ публичного сервитута:

Публичный сервитут для размещения и эксплуатации существующего инженерного сооружения – «"ВЛ-0,4 кВ от КТП-25 кВА "Почеп" (Л-1 ГЭС "Боровно") (отпайка ВЛИ-0,23 кВ от опоры №14 Л-1)"», расположенный по адресу: Новгородская область, Окуловский район

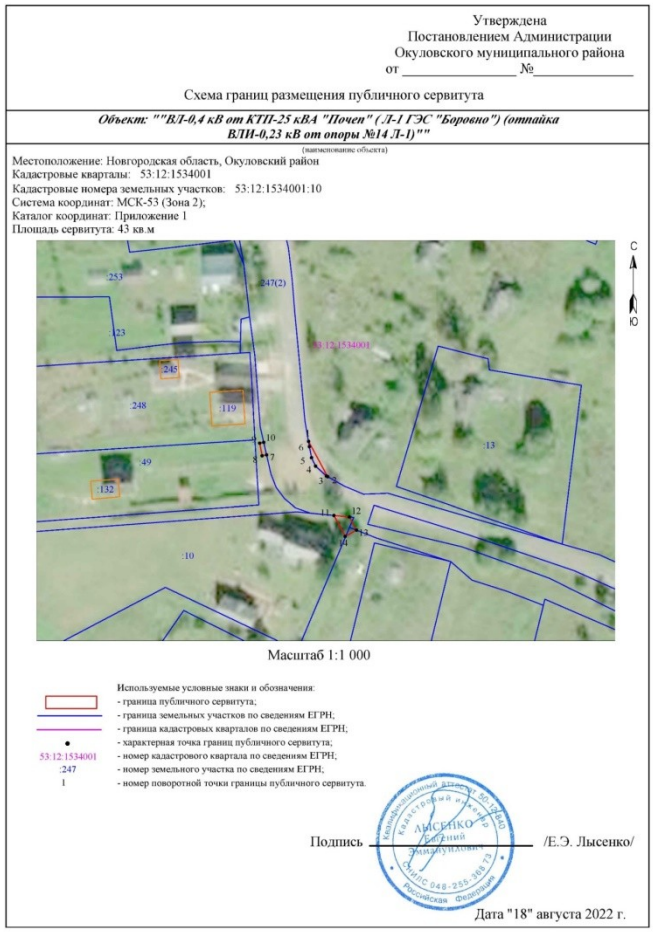

Заинтересованные лица в течение тридцати дней со дня опубликования настоящего сообщения могут ознакомиться с поступившим ходатайством об установлении публичного сервитута и прилагаемым к нему описанием местоположения границ публичного сервитута по адресу: в Администрацию Окуловского муниципального района по адресу: Новгородская область, Окуловский район, г.Окуловка, ул.Кирова, д.6, каб.23, контактный телефон (81657) 21-400, по рабочим дням с 08.00 до 17.00, перерыв на обед с 13.00 до 14.00.

Правообладатели земельных участков, в отношении которых испрашивается публичный сервитут, если их права (обременения права) не зарегистрированы в Едином государственном реестре недвижимости, могут обратиться с заявлением об учете их прав на земельные участки с приложением копий документов, подтверждающих эти права в Администрацию Окуловского муниципального района в рабочие дни с 8.00 до 13.00 и с 14.00 до 17.00 ч., по адресу: Российская Федерация, Новгородская область, Окуловский район, г.Окуловка, ул.Кирова, д.6, контактный телефон (81657) 21-400. Последний день подачи заявления 07 октября 2022 года.

Сообщение о возможном установлении публичного сервитута

В соответствии со ст. 39.42 Земельного кодекса Российской Федерации администрация Окуловского муниципального района информирует правообладателей земельных участков о возможном установлении публичного сервитута по ходатайству Публичного акционерного общества «Россети Северо-Запад» сроком на 49 лет с целью размещения и эксплуатации существующего инженерного сооружения «ВЛ-0,4 кВ от КТП-63 кВА "Узи" Л-2 ТПС "Торбино" (отпайка ВЛИ-0,23 от опоры №1 ВЛ-0,4кВ Л-2)» общей площадью 456 кв.м., в том числе:

- на часть земельного участка с кадастровым номером 53:12:1408001:29, расположенного по адресу: Новгородская область, р-н Окуловский, с/п Боровенковское, д Узи, д 13
- на часть земельного участка с кадастровым номером 53:12:1408001:64, расположенного по адресу: Новгородская обл, р-н Окуловский, с/п Боровенковское, д Узи, участок №
- на часть земельного участка с кадастровым номером 53:12:1408001:269, расположенного по адресу: Российская Федерация, Новгородская область, Окуловский муниципальный район, сельское поселение Боровёнковское, деревня Узи, земельный участок 15а

Графическое описание местоположения границ публичного сервитута:

Публичный сервитут для размещения и эксплуатации существующего инженерного сооружения – «ВЛ-0,4 кВ от КТП-63 кВА "Узи" Л-2 ТПС "Торбино" (отпайка ВЛИ-0,23 от опоры №1 ВЛ-0,4кВ Л-2)», расположенный по адресу: Новгородская область, Окуловский район

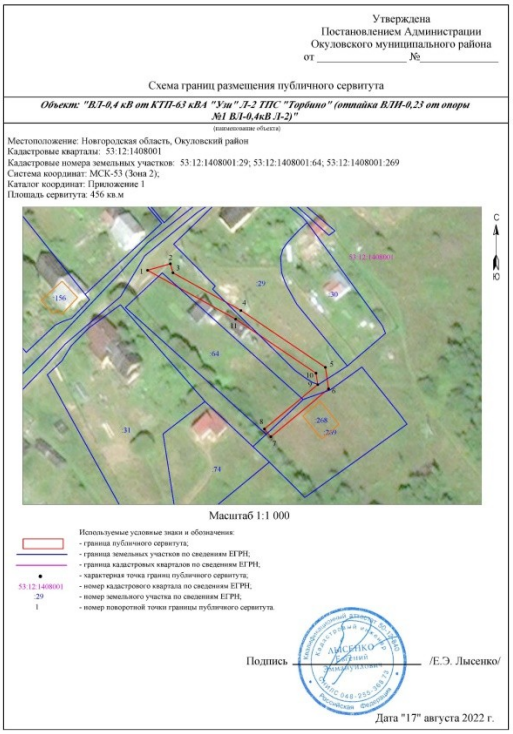

Утверждена
Постановлением Администрации
Окуловского муниципального района
от _____ №_____

Схема границ размещения публичного сервитута

Объект: "ВЛ-0,4 кВ от КТП-63 кВА "Узи" Л-2 ТПС "Торбино" (отпайка ВЛИ-0,23 от опоры №1 ВЛ-0,4кВ Л-2)"

(наименование объекта)

Местоположение: Новгородская область, Окуловский район
Кадастровые кварталы: 53:12:1408001
Кадастровые номера земельных участков: 53:12:1408001:29; 53:12:1408001:64; 53:12:1408001:269
Система координат: МСК-53 (Зона 2);
Каталог координат: Приложение 1
Площадь сервитута: 456 кв.м

Масштаб 1:1 000

Используемые условные знаки и обозначения:
- граница публичного сервитута;
- граница земельных участков по сведениям ЕГРН;
- граница кадастровых кварталов по сведениям ЕГРН;
- характерная точка границ публичного сервитута;
53:12:1408001 - номер кадастрового квартала по сведениям ЕГРН;
:29 - номер земельного участка по сведениям ЕГРН;
1 - номер поворотной точки границы публичного сервитута.

Подпись _____ /Е.Э. Лысенко/

Дата "17" августа 2022 г.

Заинтересованные лица в течение тридцати дней со дня опубликования настоящего сообщения могут ознакомиться с поступившим ходатайством об установлении публичного сервитута и прилагаемым к нему описанием местоположения границ публичного сервитута по адресу: в Администрацию Окуловского муниципального района по адресу: Новгородская область, Окуловский район, г.Окуловка, ул.Кирова, д.6, каб.23, контактный телефон (81657) 21-400, по рабочим дням с 08.00 до 17.00, перерыв на обед с 13.00 до 14.00.

Правообладатели земельных участков, в отношении которых испрашивается публичный сервитут, если их права (обременения права) не зарегистрированы в Едином государственном реестре недвижимости, могут обратиться с заявлением об учете их прав на земельные участки с приложением копий документов, подтверждающих эти права в Администрацию Окуловского муниципального района в рабочие дни с 8.00 до 13.00 и с 14.00 до 17.00 ч., по адресу: Российская Федерация, Новгородская область, Окуловский район, г.Окуловка, ул.Кирова, д.6, контактный телефон (81657) 21-400. Последний день подачи заявления 07 октября 2022 года.

Сообщение о возможном установлении публичного сервитута

В соответствии со ст. 39.42 Земельного кодекса Российской Федерации администрация Окуловского муниципального района информирует правообладателей земельных участков о возможном установлении публичного сервитута по ходатайству Публичного акционерного общества «Россети Северо-Запад» сроком на 49 лет с целью размещения и эксплуатации существующего инженерного сооружения «ВЛ-0,4 кВ от КТП-100 кВА "Шуркино" Л-35 ПС "Окуловка-1"» общей площадью 2727 кв.м., в том числе:

- на часть земельного участка с кадастровым номером 53:12:0432001:38, расположенного по адресу: Новгородская область, р-н Окуловский, д Шуркино, ул Мира, д 1Б
- на часть земельного участка с кадастровым номером 53:12:0432001:153, расположенного по адресу: Новгородская обл, р-н Окуловский, Окуловское городское поселение, д Шуркино, ул Мира
- на часть земельного участка с кадастровым номером 53:12:0432001:155, расположенного по адресу: Новгородская обл, р-н Окуловский, Окуловское городское поселение, д Шуркино, ул Мира, д 1-б
- на часть земельного участка с кадастровым номером 53:12:0432005:12, расположенного по адресу: Новгородская область, р-н Окуловский, Окуловское городское поселение, д Шуркино, ул 1-я Перетенская, д 2
- на часть земельного участка с кадастровым номером 53:12:0432005:16, расположенного по адресу: Новгородская область, р-н Окуловский, Окуловское городское поселение, д Шуркино, ул 1-я Перетенская, уч 3а
- на часть земельного участка с кадастровым номером 53:12:0432005:22, расположенного по адресу: Новгородская область, р-н Окуловский, Окуловское городское поселение, д Шуркино, ул 1-я Перетенская, уч № 9

Графическое описание местоположения границ публичного сервитута:

Публичный сервитут для размещения и эксплуатации существующего инженерного сооружения – «ВЛ-0,4 кВ от КТП-100 кВА "Шуркино" Л-35 ПС "Окуловка-1"», расположенный по адресу: Новгородская область, Окуловский район

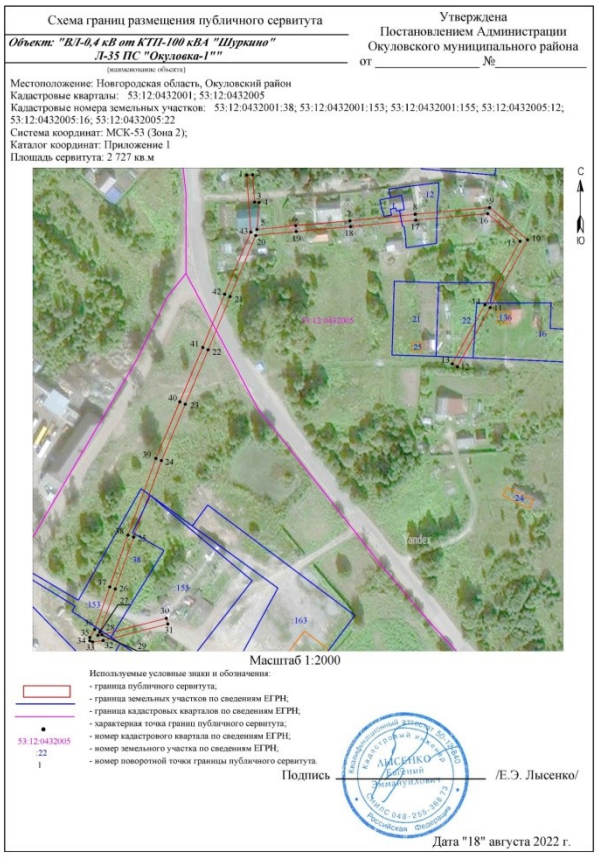

Заинтересованные лица в течение тридцати дней со дня опубликования настоящего сообщения могут ознакомиться с поступившим ходатайством об установлении публичного сервитута и прилагаемым к нему описанием местоположения границ публичного сервитута по адресу: в Администрацию Окуловского муниципального района по адресу: Новгородская область, Окуловский район, г.Окуловка, ул.Кирова, д.6, каб.23, контактный телефон (81657) 21-400, по рабочим дням с 08.00 до 17.00, перерыв на обед с 13.00 до 14.00.

Правообладатели земельных участков, в отношении которых испрашивается публичный сервитут, если их права (обременения права) не зарегистрированы в Едином государственном реестре недвижимости, могут обратиться с заявлением об учете их прав на земельные участки с приложением копий документов, подтверждающих эти права в Администрацию Окуловского муниципального района в рабочие дни с 8.00 до 13.00 и с 14.00 до 17.00 ч., по адресу: Российская Федерация, Новгородская область, Окуловский район, г.Окуловка, ул.Кирова, д.6, контактный телефон (81657) 21-400. Последний день подачи заявления 07 октября 2022 года.

Сообщение о возможном установлении публичного сервитута

В соответствии со ст. 39.42 Земельного кодекса Российской Федерации администрация Окуловского муниципального района информирует правообладателей земельных участков о возможном установлении публичного сервитута по ходатайству Публичного акционерного общества «Россети Северо-Запад» сроком на 49 лет с целью размещения и эксплуатации существующего инженерного сооружения «ВЛИ-0,4 кВ Л-1 от КТП-10/0,4 кВ «Авдеево-2»» общей площадью 1799 кв.м., в том числе:

- на часть земельного участка с кадастровым номером 53:12:1537002:71, расположенного по адресу: Новгородская область, Окуловский муниципальный район, Турбинное сельское поселение, деревня Авдеево, улица Заречная, земельный участок 7
- на часть земельного участка с кадастровым номером 53:12:1537002:78, расположенного по адресу: Российская Федерация, Новгородская область, Окуловский муниципальный район, Сельское поселение Турбинное, деревня Авдеево, улица Заречная, земельный участок 5
- на часть земельного участка с кадастровым номером 53:12:1537002:79, расположенного по адресу: Новгородская область, р-н Окуловский, с/п Турбинное, д Авдеево
- на часть земельного участка с кадастровым номером 53:12:1537002:84, расположенного по адресу: Новгородская область, р-н Окуловский, с/п Турбинное, д Авдеево
- на часть земельного участка с кадастровым номером 53:12:1537002:85, расположенного по адресу: Новгородская область, р-н Окуловский, с/п Турбинное, д Авдеево
- на часть земельного участка с кадастровым номером 53:12:1537002:86, расположенного по адресу: Новгородская область, р-н Окуловский, с/п Турбинное, д Авдеево
- на часть земельного участка с кадастровым номером 53:12:1537002:92, расположенного по адресу: Новгородская область, р-н Окуловский, с/п Турбинное, д Авдеево
- на часть земельного участка с кадастровым номером 53:12:1537002:93, расположенного по адресу: Новгородская область, р-н Окуловский, с/п Турбинное, д Авдеево
- на часть земельного участка с кадастровым номером 53:12:1537002:97, расположенного по адресу: Новгородская область, р-н Окуловский, с/п Турбинное, д Авдеево

Графическое описание местоположения границ публичного сервитута:

Публичный сервитут для размещения и эксплуатации существующего инженерного сооружения – «ВЛИ-0,4 кВ Л-1 от КТП-10/0,4 кВ «Авдеево-2»», расположенный по адресу: Новгородская область, Окуловский район

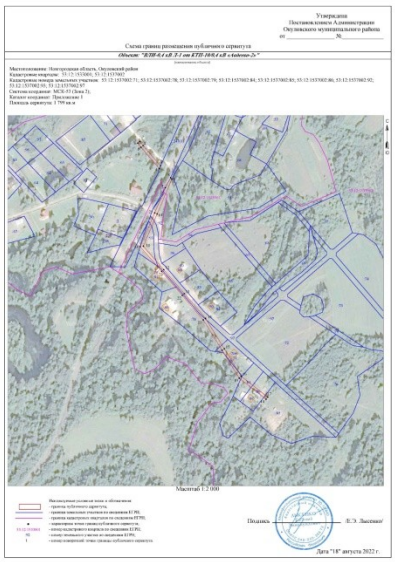

Заинтересованные лица в течение тридцати дней со дня опубликования настоящего сообщения могут ознакомиться с поступившим ходатайством об установлении публичного сервитута и прилагаемым к нему описанием местоположения границ публичного сервитута по адресу: в Администрацию Окуловского муниципального района по адресу: Новгородская область, Окуловский район, г.Окуловка, ул.Кирова, д.6, каб.23, контактный телефон (81657) 21-400, по рабочим дням с 08.00 до 17.00, перерыв на обед с 13.00 до 14.00.

Правообладатели земельных участков, в отношении которых испрашивается публичный сервитут, если их права (обременения права) не зарегистрированы в Едином государственном реестре недвижимости, могут обратиться с заявлением об учете их прав на земельные участки с приложением копий документов, подтверждающих эти права в Администрацию Окуловского муниципального района в рабочие дни с 8.00 до 13.00 и с 14.00 до 17.00 ч., по адресу: Российская Федерация, Новгородская область, Окуловский район, г.Окуловка, ул.Кирова, д.6, контактный телефон (81657) 21-400. Последний день подачи заявления 07 октября 2022 года.

Сообщение о возможном установлении публичного сервитута

В соответствии со ст. 39.42 Земельного кодекса Российской Федерации администрация Окуловского муниципального района информирует правообладателей земельных участков о возможном установлении публичного сервитута по ходатайству Публичного акционерного общества «Россети Северо-Запад» сроком на 49 лет с целью размещения и эксплуатации существующего инженерного сооружения «ВЛИ-0,4 кВ от КТП 160 кВА "Боровно-2" (отпайка ВЛИ-0,23 кВ от опоры № 14 Л-2)» общей площадью 1151 кв.м., в том числе:

- на часть земельного участка с кадастровым номером 53:12:0000000:119, расположенного по адресу: Новгородская область, р-н Окуловский, Валдайский государственный природный национальный парк
- на часть земельного участка с кадастровым номером 53:12:1531004:51, расположенного по адресу: обл. Новгородская, р-н Окуловский, с/п Турбинное, д. Боровно, земельный участок № 53
- на часть земельного участка с кадастровым номером 53:12:1531004:52, расположенного по адресу: обл. Новгородская, р-н Окуловский, с/п Турбинное, д. Боровно, земельный участок №49
- на часть земельного участка с кадастровым номером 53:12:1531004:59, расположенного по адресу: Новгородская обл, р-н Окуловский, с/п Турбинное, д Боровно, д 58
- на часть земельного участка с кадастровым номером 53:12:1531004:60, расположенного по адресу: обл. Новгородская, р-н Окуловский, с/п Турбинное, д. Боровно, дом 56
- на часть земельного участка с кадастровым номером 53:12:1531004:75, расположенного по адресу: Новгородская область, р-н Окуловский, Турбинное сельское поселение, д Боровно, уч 58б
- на часть земельного участка с кадастровым номером 53:12:1531004:174, расположенного по адресу: Российская Федерация, Новгородская область, Окуловский муниципальный район, Турбинное сельское поселение, д.Боровно, дом 58а
- на часть земельного участка с кадастровым номером 53:12:1531004:175, расположенного по адресу: Российская Федерация, Новгородская область, Окуловский муниципальный район, Турбинное сельское поселение, д Боровно, дом 55
- на часть земельного участка с кадастровым номером 53:12:1531004:176, расположенного по адресу: Российская Федерация, Новгородская область, Окуловский муниципальный район, Турбинное сельское поселение, д.Боровно, дом 51

Графическое описание местоположения границ публичного сервитута:

Публичный сервитут для размещения и эксплуатации существующего инженерного сооружения – «ВЛИ-0,4 кВ от КТП 160 кВА "Боровно-2" (отпайка ВЛИ-0,23 кВ от опоры № 14 Л-2)», расположенный по адресу: Новгородская область, Окуловский район

Заинтересованные лица в течение тридцати дней со дня опубликования настоящего сообщения могут ознакомиться с поступившим ходатайством об установлении публичного сервитута и прилагаемым к нему описанием местоположения границ публичного сервитута по адресу: в Администрацию Окуловского муниципального района по адресу: Новгородская область, Окуловский район, г.Окуловка, ул.Кирова, д.6, каб.23, контактный телефон (81657) 21-400, по рабочим дням с 08.00 до 17.00, перерыв на обед с 13.00 до 14.00.

Правообладатели земельных участков, в отношении которых испрашивается публичный сервитут, если их права (обременения права) не зарегистрированы в Едином государственном реестре недвижимости, могут обратиться с заявлением об учете их прав на земельные участки с приложением копий документов, подтверждающих эти права в Администрацию Окуловского муниципального района в рабочие дни с 8.00 до 13.00 и с 14.00 до 17.00 ч., по адресу: Российская Федерация, Новгородская область, Окуловский район, г.Окуловка, ул.Кирова, д.6, контактный телефон (81657) 21-400. Последний день подачи заявления 07 октября 2022 года.

Сообщение о возможном установлении публичного сервитута

В соответствии со ст. 39.42 Земельного кодекса Российской Федерации администрация Окуловского муниципального района информирует правообладателей земельных участков о возможном установлении публичного сервитута по ходатайству Публичного акционерного общества «Россети Северо-Запад» сроком на 49 лет с целью размещения и эксплуатации существующего инженерного сооружения «ВЛИ-0,4 кВ от КТП 160 кВА "Боровно-2"» общей площадью 3134 кв.м., в том числе:

- на часть земельного участка с кадастровым номером 53:12:1531004:39, расположенного по адресу: Новгородская обл, р-н Окуловский, с/п Турбинное, д Боровно, д 59
- на часть земельного участка с кадастровым номером 53:12:1531004:40, расположенного по адресу: Новгородская область, р-н Окуловский, Турбинное сельское поселение, д Боровно, уч 61
- на часть земельного участка с кадастровым номером 53:12:1531004:54, расположенного по адресу: Новгородская область, р-н Окуловский, с/п Турбинное, д Боровно, уч 41
- на часть земельного участка с кадастровым номером 53:12:1531004:56, расположенного по адресу: Новгородская область, р-н Окуловский, с/п Турбинное, д Боровно, уч 47а
- на часть земельного участка с кадастровым номером 53:12:1531004:65, расположенного по адресу: Новгородская область, р-н Окуловский, с/п Турбинное, д Боровно, уч 64
- на часть земельного участка с кадастровым номером 53:12:1531004:140, расположенного по адресу: Новгородская область, р-н Окуловский, Турбинное сельское поселение, д Боровно, уч 57
- на часть земельного участка с кадастровым номером 53:12:1531004:152, расположенного по адресу: Новгородская область, р-н Окуловский, с/п Турбинное, д Боровно, уч 43
- на часть земельного участка с кадастровым номером 53:12:1531004:162, расположенного по адресу: Российская Федерация, Новгородская область, Окуловский район, Турбинное сельское поселение, д.Боровно, земельный участок № 57б
- на часть земельного участка с кадастровым номером 53:12:1531004:414, расположенного по адресу: Российская Федерация, Новгородская область, Окуловский муниципальный район, Турбинное сельское поселение, деревня Боровно, земельный участок 47а
- на часть земельного участка с кадастровым номером 53:12:1531004:415, расположенного по адресу: Российская Федерация, Новгородская область, муниципальный район Окуловский, сельское поселение Турбинное, деревня Боровно, земельный участок 47
- на часть земельного участка с кадастровым номером 53:12:1531004:422, расположенного по адресу: Российская Федерация, Новгородская область, Окуловский район, Турбинное сельское поселение, деревня Боровно, з/у 66/1
- на часть земельного участка с кадастровым номером 53:12:1531004:423, расположенного по адресу: Российская Федерация, Новгородская область, Окуловский муниципальный район, Турбинное сельское поселение, деревня Боровно, з/у 91/1

Графическое описание местоположения границ публичного сервитута:

Публичный сервитут для размещения и эксплуатации существующего инженерного сооружения – «ВЛИ-0,4 кВ от КТП 160 кВА "Боровно-2"», расположенный по адресу: Новгородская область, Окуловский район

Заинтересованные лица в течение тридцати дней со дня опубликования настоящего сообщения могут ознакомиться с поступившим ходатайством об установлении публичного сервитута и прилагаемым к нему описанием местоположения границ публичного сервитута по адресу: в Администрацию Окуловского муниципального района по адресу: Новгородская область, Окуловский район, г.Окуловка, ул.Кирова, д.6, каб.23, контактный телефон (81657) 21-400, по рабочим дням с 08.00 до 17.00, перерыв на обед с 13.00 до 14.00.

Правообладатели земельных участков, в отношении которых испрашивается публичный сервитут, если их права (обременения права) не зарегистрированы в Едином государственном реестре недвижимости, могут обратиться с заявлением об учете их прав на земельные участки с приложением копий документов, подтверждающих эти права в Администрацию Окуловского муниципального района в рабочие дни с 8.00 до 13.00 и с 14.00 до 17.00 ч., по адресу: Российская Федерация, Новгородская область, Окуловский район, г.Окуловка, ул.Кирова, д.6, контактный телефон (81657) 21-400. Последний день подачи заявления 07 октября 2022 года.

Сообщение о возможном установлении публичного сервитута

В соответствии со ст. 39.42 Земельного кодекса Российской Федерации администрация Окуловского муниципального района информирует правообладателей земельных участков о возможном установлении публичного сервитута по ходатайству Публичного акционерного общества «Россети Северо-Запад» сроком на 49 лет с целью размещения и эксплуатации существующего инженерного сооружения «ВЛИ-0,4 кВ Л-4 от КТП-63 кВА "Горы" Л-29 ПС "Окуловская"» общей площадью 1335 кв.м.

Графическое описание местоположения границ публичного сервитута:

Публичный сервитут для размещения и эксплуатации существующего инженерного сооружения – «ВЛИ-0,4 кВ Л-4 от КТП-63 кВА "Горы" Л-29 ПС "Окуловская"» в кадастровом квартале 53:12:1513001, расположенный по адресу: Новгородская область, Окуловский район

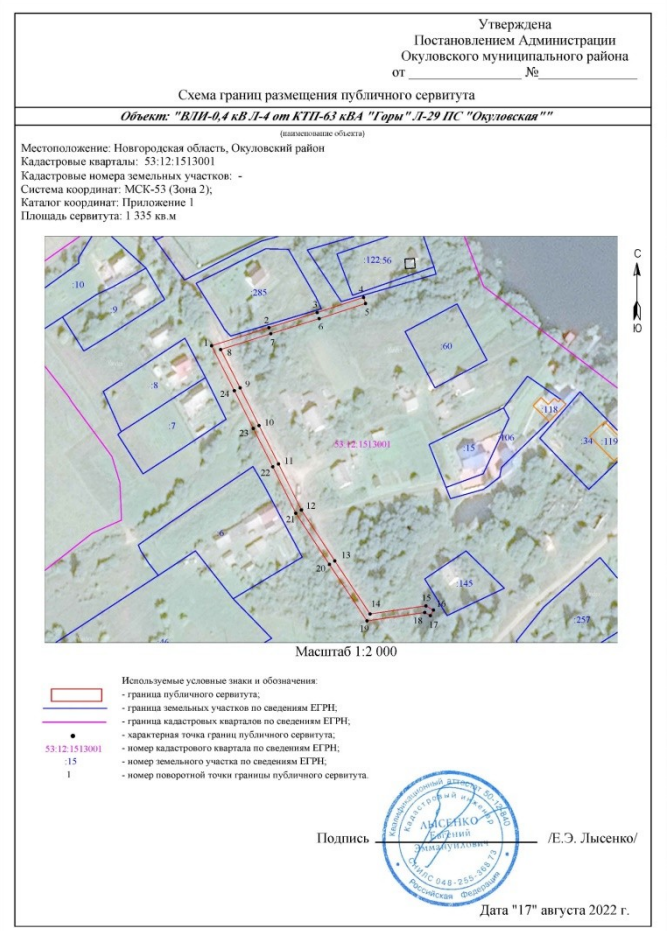

Утверждена
Постановлением Администрации
Окуловского муниципального района
от _____ №_____

Схема границ размещения публичного сервитута

Объект: "ВЛИ-0,4 кВ Л-4 от КТП-63 кВА "Горы" Л-29 ПС "Окуловская""

(наименование объекта)

Местоположение: Новгородская область, Окуловский район
Кадастровые кварталы: 53:12:1513001
Кадастровые номера земельных участков: -
Система координат: МСК-53 (Зона 2);
Каталог координат: Приложение 1
Площадь сервитута: 1 335 кв.м

Масштаб 1:2 000

Используемые условные знаки и обозначения:
- граница публичного сервитута;
- граница земельных участков по сведениям ЕГРН;
- граница кадастровых кварталов по сведениям ЕГРН;
- характерная точка границ публичного сервитута;
53:12:1513001 - номер кадастрового квартала по сведениям ЕГРН;
:15 - номер земельного участка по сведениям ЕГРН;
1 - номер поворотной точки границы публичного сервитута.

Подпись _____ /Е.Э. Лысенко/

Дата "17" августа 2022 г.

Заинтересованные лица в течение тридцати дней со дня опубликования настоящего сообщения могут ознакомиться с поступившим ходатайством об установлении публичного сервитута и прилагаемым к нему описанием местоположения границ публичного сервитута по адресу: в Администрацию Окуловского муниципального района по адресу: Новгородская область, Окуловский район, г.Окуловка, ул.Кирова, д.6, каб.23, контактный телефон (81657) 21-400, по рабочим дням с 08.00 до 17.00, перерыв на обед с 13.00 до 14.00.

Правообладатели земельных участков, в отношении которых испрашивается публичный сервитут, если их права (обременения права) не зарегистрированы в Едином государственном реестре недвижимости, могут обратиться с заявлением об учете их прав на земельные участки с приложением копий документов, подтверждающих эти права в Администрацию Окуловского муниципального района в рабочие дни с 8.00 до 13.00 и с 14.00 до 17.00 ч., по адресу: Российская Федерация, Новгородская область, Окуловский район, г.Окуловка, ул.Кирова, д.6, контактный телефон (81657) 21-400. Последний день подачи заявления 07 октября 2022 года.

Сообщение о возможном установлении публичного сервитута

В соответствии со ст. 39.42 Земельного кодекса Российской Федерации администрация Окуловского муниципального района информирует правообладателей земельных участков о возможном установлении публичного сервитута по ходатайству Публичного акционерного общества «Россети Северо-Запад» сроком на 49 лет с целью размещения и эксплуатации существующего инженерного сооружения «ВЛИ-0,4 кВ Л-2 от КТП-63 кВА "Мануйлово" Л-29 ПС Окуловская» общей площадью 2349 кв.м., в том числе:

- на часть земельного участка с кадастровым номером 53:12:0441001:14, расположенного по адресу: обл. Новгородская, р-н Окуловский, д. Мануйлово, д.21
- на часть земельного участка с кадастровым номером 53:12:0441001:19, расположенного по адресу: Новгородская обл, р-н Окуловский, с/п Березовикское, д Мануйлово, дом 33
- на часть земельного участка с кадастровым номером 53:12:0441001:27, расположенного по адресу: Новгородская обл, р-н Окуловский, с/п Березовикское, д Мануйлово, дом 17
- на часть земельного участка с кадастровым номером 53:12:0441001:35, расположенного по адресу: обл. Новгородская, р-н Окуловский, Березовикское сельское поселение, д Мануйлово, дом 57
- на часть земельного участка с кадастровым номером 53:12:0441001:38, расположенного по адресу: обл. Новгородская, р-н Окуловский, с/пос. Березовикское, д. Мануйлово, земельный участок № 78
- на часть земельного участка с кадастровым номером 53:12:0441001:55, расположенного по адресу: обл. Новгородская, р-н Окуловский, с/пос. Березовикское, д. Мануйлово, земельный участок № 75
- на часть земельного участка с кадастровым номером 53:12:0441001:57, расположенного по адресу: Российская Федерация, Новгородская область, Окуловский муниципальный район, Березовикское сельское поселение, д. Мануйлово, участок № 75а
- на часть земельного участка с кадастровым номером 53:12:0441001:58, расположенного по адресу: Новгородская область, р-н Окуловский, с/п Берёзовикское, д Мануйлово, уч 70
- на часть земельного участка с кадастровым номером 53:12:0441001:59, расположенного по адресу: Новгородская обл, р-н Окуловский, с/п Березовикское, д Мануйлово, уч 71
- на часть земельного участка с кадастровым номером 53:12:0441001:60, расположенного по адресу: Новгородская обл, р-н Окуловский, с/п Березовикское, д. Мануйлово, уч. 69
- на часть земельного участка с кадастровым номером 53:12:0441001:62, расположенного по адресу: Новгородская обл, р-н Окуловский, с/п Березовикское, д Мануйлово, дом 58
- на часть земельного участка с кадастровым номером 53:12:0441001:65, расположенного по адресу: Новгородская обл, р-н Окуловский, с/п Березовикское, д Мануйлово, дом 13
- на часть земельного участка с кадастровым номером 53:12:0441001:111, расположенного по адресу: Новгородская обл, р-н Окуловский, с/п Березовикское, д Мануйлово, дом 38

Графическое описание местоположения границ публичного сервитута:

Публичный сервитут для размещения и эксплуатации существующего инженерного сооружения – «ВЛИ-0,4 кВ Л-2 от КТП-63 кВА "Мануйлово" Л-29 ПС Окуловская», расположенный по адресу: Новгородская область, Окуловский район

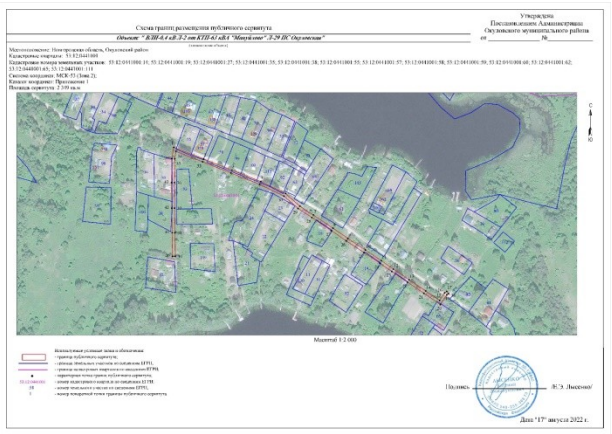

Заинтересованные лица в течение тридцати дней со дня опубликования настоящего сообщения могут ознакомиться с поступившим ходатайством об установлении публичного сервитута и прилагаемым к нему описанием местоположения границ публичного сервитута по адресу: в Администрацию Окуловского муниципального района по адресу: Новгородская область, Окуловский район, г.Окуловка, ул.Кирова, д.6, каб.23, контактный телефон (81657) 21-400, по рабочим дням с 08.00 до 17.00, перерыв на обед с 13.00 до 14.00.

Правообладатели земельных участков, в отношении которых испрашивается публичный сервитут, если их права (обременения права) не зарегистрированы в Едином государственном реестре недвижимости, могут обратиться с заявлением об учете их прав на земельные участки с приложением копий документов, подтверждающих эти права в Администрацию Окуловского муниципального района в рабочие дни с 8.00 до 13.00 и с 14.00 до 17.00 ч., по адресу: Российская Федерация, Новгородская область, Окуловский район, г.Окуловка, ул.Кирова, д.6, контактный телефон (81657) 21-400. Последний день подачи заявления 07 октября 2022 года.

Сообщение о возможном установлении публичного сервитута

В соответствии со ст. 39.42 Земельного кодекса Российской Федерации администрация Окуловского муниципального района информирует правообладателей земельных участков о возможном установлении публичного сервитута по ходатайству Публичного акционерного общества «Россети Северо-Запад» сроком на 49 лет с целью размещения и эксплуатации существующего инженерного сооружения «ВЛИ-0.4 кВ Л-3 от КТП-10/0,4 кВ "Перевоз"» общей площадью 1262 кв.м., в том числе:

- на часть земельного участка с кадастровым номером 53:12:1531003:56, расположенного по адресу: овгородская обл, р-н Окуловский, с/п Турбинное, д Перевоз, д 4
- на часть земельного участка с кадастровым номером 53:12:1531003:58, расположенного по адресу: Новгородская область, р-н Окуловский, с/п Турбинное, д Перевоз, д 1а

Графическое описание местоположения границ публичного сервитута:

Публичный сервитут для размещения и эксплуатации существующего инженерного сооружения – «ВЛИ-0.4 кВ Л-3 от КТП-10/0,4 кВ "Перевоз"», расположенный по адресу: Новгородская область, Окуловский район

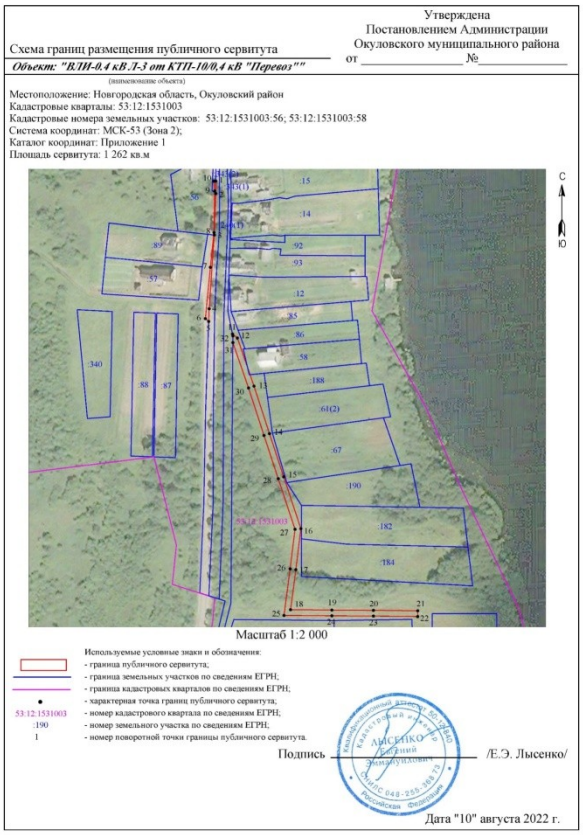

Заинтересованные лица в течение тридцати дней со дня опубликования настоящего сообщения могут ознакомиться с поступившим ходатайством об установлении публичного сервитута и прилагаемым к нему описанием местоположения границ публичного сервитута по адресу: в Администрацию Окуловского муниципального района по адресу: Новгородская область, Окуловский район, г.Окуловка, ул.Кирова, д.6, каб.23, контактный телефон (81657) 21-400, по рабочим дням с 08.00 до 17.00, перерыв на обед с 13.00 до 14.00.

Правообладатели земельных участков, в отношении которых испрашивается публичный сервитут, если их права (обременения права) не зарегистрированы в Едином государственном реестре недвижимости, могут обратиться с заявлением об учете их прав на земельные участки с приложением копий документов, подтверждающих эти права в Администрацию Окуловского муниципального района в рабочие дни с 8.00 до 13.00 и с 14.00 до 17.00 ч., по адресу: Российская Федерация, Новгородская область, Окуловский район, г.Окуловка, ул.Кирова, д.6, контактный телефон (81657) 21-400. Последний день подачи заявления 07 октября 2022 года.

Сообщение о возможном установлении публичного сервитута

В соответствии со ст. 39.42 Земельного кодекса Российской Федерации администрация Окуловского муниципального района информирует правообладателей земельных участков о возможном установлении публичного сервитута по ходатайству Публичного акционерного общества «Россети Северо-Запад» сроком на 49 лет с целью размещения и эксплуатации существующего инженерного сооружения «ВЛ-0,4 кВ от КТП-10/0,4 кВ "Перестово 2" (Л-29 ПС "Окуловская")» общей площадью 5131 кв.м., в том числе:

- на часть земельного участка с кадастровым номером 53:12:1503002:2, расположенного по адресу: обл. Новгородская, р-н Окуловский, д. Перестово, д.165
- на часть земельного участка с кадастровым номером 53:12:1503002:6, расположенного по адресу: Новгородская область, р-н Окуловский, д Перестово
- на часть земельного участка с кадастровым номером 53:12:1503002:10, расположенного по адресу: Российская Федерация, Новгородская область, Окуловский муниципальный район, Турбинное сельское поселение, деревня Перестово, земельный участок 121
- на часть земельного участка с кадастровым номером 53:12:1503002:16, расположенного по адресу: Новгородская область, р-н Окуловский, с/п Турбинное, д Перестово, д 136
- на часть земельного участка с кадастровым номером 53:12:1503002:21, расположенного по адресу: Новгородская область, р-н Окуловский, с/п Турбинное, д Перестово, д 104
- на часть земельного участка с кадастровым номером 53:12:1503002:24, расположенного по адресу: обл. Новгородская, р-н Окуловский, д. Перестово, д. 114
- на часть земельного участка с кадастровым номером 53:12:1503002:28, расположенного по адресу: Новгородская область, р-н Окуловский, Турбинное сельское поселение, д Перестово, д 146
- на часть земельного участка с кадастровым номером 53:12:1503002:33, расположенного по адресу: обл. Новгородская, р-н Окуловский, Турбинное сельское поселение, д. Перестово. На земельном участке расположено здание, жилой дом, 152
- на часть земельного участка с кадастровым номером 53:12:1503002:36, расположенного по адресу: обл. Новгородская, р-н Окуловский, д. Перестово, д.156
- на часть земельного участка с кадастровым номером 53:12:1503002:49, расположенного по адресу: Новгородская обл, р-н Окуловский, с/п Турбинное, д Перестово, дом 135
- на часть земельного участка с кадастровым номером 53:12:1503002:51, расположенного по адресу: обл. Новгородская, р-н Окуловский, д. Перестово, дом 132
- на часть земельного участка с кадастровым номером 53:12:1503002:56, расположенного по адресу: Новгородская область, р-н Окуловский, с/п Турбинное, д Перестово, д 127
- на часть земельного участка с кадастровым номером 53:12:1503002:59, расположенного по адресу: Новгородская область, р-н Окуловский, д Перестово, д 125
- на часть земельного участка с кадастровым номером 53:12:1503002:64, расположенного по адресу: Новгородская область, р-н Окуловский, с/п Турбинное, д Перестово, уч 99
- на часть земельного участка с кадастровым номером 53:12:1503002:66, расположенного по адресу: Новгородская обл, р-н Окуловский, с/п Турбинное, д Перестово, д 116
- на часть земельного участка с кадастровым номером 53:12:1503002:69, расположенного по адресу: Новгородская обл, р-н Окуловский, с/п Турбинное, д Перестово, д 110
- на часть земельного участка с кадастровым номером 53:12:1503002:71, расположенного по адресу: обл. Новгородская, р-н Окуловский, д. Перестово, д.101
- на часть земельного участка с кадастровым номером 53:12:1503002:73, расположенного по адресу: Новгородская обл, р-н Окуловский, с/п Турбинное, д Перестово, д 97
- на часть земельного участка с кадастровым номером 53:12:1503002:74, расположенного по адресу: Новгородская обл, р-н Окуловский, с/п Турбинное, д Перестово, д 95
- на часть земельного участка с кадастровым номером 53:12:1503002:76, расположенного по адресу: Новгородская область, р-н Окуловский, д. Перестово, д.91
- на часть земельного участка с кадастровым номером 53:12:1503002:77, расположенного по адресу: обл. Новгородская, р-н Окуловский, с/п Турбинное, д. Перестово, дом 89
- на часть земельного участка с кадастровым номером 53:12:1503002:84, расположенного по адресу: обл. Новгородская, р-н Окуловский, д. Перестово, д.103
- на часть земельного участка с кадастровым номером 53:12:1503002:85, расположенного по адресу: Новгородская область, р-н Окуловский, с/п Турбинное, д Перестово, д 100

- на часть земельного участка с кадастровым номером 53:12:1503002:102, расположенного по адресу: обл. Новгородская, р-н Окуловский, д. Перестово, дом 145

- на часть земельного участка с кадастровым номером 53:12:1503002:105, расположенного по адресу: обл. Новгородская, р-н Окуловский, с/п Турбинное, д. Перестово, дом 120

- на часть земельного участка с кадастровым номером 53:12:1503002:263, расположенного по адресу: Российская Федерация, Новгородская область, Окуловский муниципальный район, Турбинное сельское поселение, деревня Перестово, земельный участок 103а

Графическое описание местоположения границ публичного сервитута:

Публичный сервитут для размещения и эксплуатации существующего инженерного сооружения – «ВЛ-0,4 кВ от КТП-10/0,4 кВ "Перестово 2" (Л-29 ПС "Окуловская")», расположенный по адресу: Новгородская область, Окуловский район

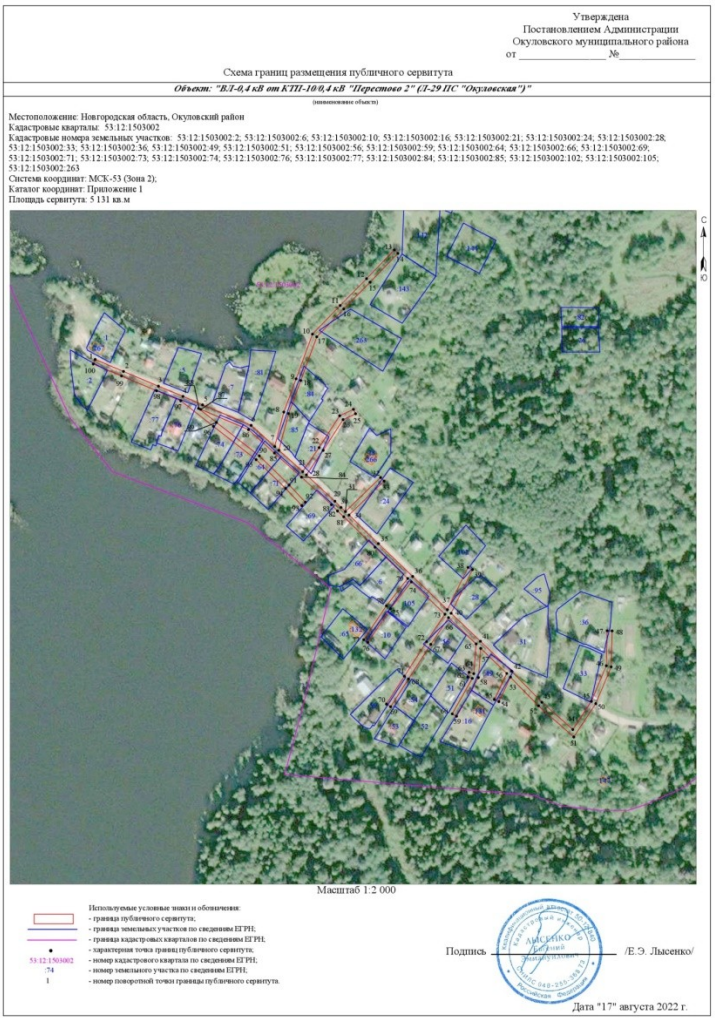
Утверждена
Постановлением Администрации
Окуловского муниципального района
от _____ №_____

Схема границ размещения публичного сервитута

Объект: "ВЛ-0,4 кВ от КТП-10/0,4 кВ "Перестово 2" (Л-29 ПС "Окуловская")"

(наименование объекта)

Местоположение: Новгородская область, Окуловский район
Кадастровые кварталы: 53:12:1503002
Кадастровые номера земельных участков: 53:12:1503002:2; 53:12:1503002:6; 53:12:1503002:10; 53:12:1503002:16; 53:12:1503002:21; 53:12:1503002:24; 53:12:1503002:28; 53:12:1503002:33; 53:12:1503002:36; 53:12:1503002:49; 53:12:1503002:51; 53:12:1503002:56; 53:12:1503002:59; 53:12:1503002:64; 53:12:1503002:66; 53:12:1503002:69; 53:12:1503002:71; 53:12:1503002:73; 53:12:1503002:74; 53:12:1503002:76; 53:12:1503002:77; 53:12:1503002:84; 53:12:1503002:85; 53:12:1503002:102; 53:12:1503002:105; 53:12:1503002:263
Система координат: МСК-53 (Зона 2);
Каталог координат: Приложение 1
Площадь сервитута: 5 131 кв.м

Масштаб 1:2 000

Используемые условные знаки и обозначения:
- граница публичного сервитута;
- граница земельных участков по сведениям ЕГРН;
- граница кадастровых кварталов по сведениям ЕГРН;
- характерная точка границы публичного сервитута;
53:12:1503002 - номер кадастрового квартала по сведениям ЕГРН;
/74 - номер земельного участка по сведениям ЕГРН;
1 - номер поворотной точки границы публичного сервитута.

Подпись _____ /Е.Э. Лысенко/

Дата "17" августа 2022 г.

Заинтересованные лица в течение тридцати дней со дня опубликования настоящего сообщения могут ознакомиться с поступившим ходатайством об установлении публичного сервитута и прилагаемым к нему описанием местоположения границ публичного сервитута по адресу: в Администрацию Окуловского муниципального района по адресу: Новгородская область, Окуловский район, г.Окуловка, ул.Кирова, д.6, каб.23, контактный телефон (81657) 21-400, по рабочим дням с 08.00 до 17.00, перерыв на обед с 13.00 до 14.00.

Правообладатели земельных участков, в отношении которых испрашивается публичный сервитут, если их права (обременения права) не зарегистрированы в Едином государственном реестре недвижимости, могут обратиться с заявлением об учете их прав на земельные участки с приложением копий документов, подтверждающих эти права в Администрацию Окуловского муниципального района в рабочие дни с 8.00 до 13.00 и с 14.00 до 17.00 ч., по адресу: Российская Федерация, Новгородская область, Окуловский район, г.Окуловка, ул.Кирова, д.6, контактный телефон (81657) 21-400. Последний день подачи заявления 07 октября 2022 года.

«Официальный вестник Окуловского муниципального района». Бюллетень №35 от 08.09.2022
Учредитель: Дума Окуловского муниципального района
Утвержден решением Думы Окуловского муниципального района от 28.12.2015 № 38
Адрес редакции: Новгородская обл., Окуловский район, г. Окуловка, ул. Кирова, д.6
Отпечатано в Администрации Окуловского муниципального района (Новгородская обл., Окуловский район, г. Окуловка, ул. Кирова, д.6, тел/факс 2-14-66)
Выходит по четвергам. Тираж 20 экз. Распространяется бесплатно.